

RECURSO ADMINISTRATIVO

À
PRÓ-REITORIA DE GESTÃO E GOVERNANÇA – PR-6
SUPERINTENDÊNCIA-GERAL DE GESTÃO COORDENAÇÃO-GERAL DE
LICITAÇÕES
UNIVERSIDADE FEDERAL DO RIO DE JANEIRO - UFRJ

Processo Administrativo: n° 23079.237211/2025-54

Pregão Eletrônico: n° 90004/2025

UASG: 153115

Ref.: Contratação de empresa especializada, no ramo de engenharia, para elaboração do projeto executivo e execução de obra de recuperação dos reservatórios de água fria (superior e inferior); recuperação da prumada de banheiros; recuperação dos telhados; recuperação do barrilete e tubulações derivadas na cobertura (sob o telhado); recuperação estrutural das varandas internas, reforma e adaptação de banheiros existentes à acessibilidade e manutenção corretiva pontual do Instituto de Filosofia e Ciências Sociais e do Instituto de História (IFCS e IH/UFRJ), inclusive elaboração de projetos “As Built”, conforme condições, quantidades e exigências estabelecidas

A Construtora Ramos de Oliveira Ltda., inscrita no CNPJ sob o n° 22.652.967/0001-90, com sede na Rua Aquidabã, 590, Méier, Rio de Janeiro/RJ, representada pelo sócio-diretor Sr. Dercio Ramos de Oliveira, vem respeitosamente interpor o presente **Recurso Administrativo**, nos termos do art. 165 da Lei n° 14.133/2021, contra sua desclassificação na licitação em referência, pelos fundamentos de fato e de direito a seguir expostos:

I – DOS FATOS

A Recorrente participou do Pregão Eletrônico n° 90004/2025, tendo apresentado a **proposta de menor preço**, sendo classificada em **primeiro lugar** na fase competitiva.

Todavia, foi desclassificada na fase de habilitação sob fundamento genérico registrado no sistema Comprasnet, no sentido de que **“a empresa não possui a qualificação técnica, técnico-operacional e/ou técnico-profissional, conforme requerido nos subitens 9.27 a 9.34 do Termo de Referência”**.

Entretanto, conforme se demonstrará, **todos os subitens indicados foram integralmente atendidos**, tendo a Recorrente apresentado documentação técnica completa, tempestiva e compatível com o objeto licitado, razão pela qual a decisão merece revisão.

II – DO ATENDIMENTO À QUALIFICAÇÃO TÉCNICA (ITENS 9.27 E 9.28 DO TR)

Inicialmente, cumpre esclarecer que os **itens 9.27 e 9.28 do TR**, relativos à qualificação técnica básica da empresa, foram integralmente comprovados, mediante:

- Registro da empresa no CREA (arquivo: *REGISTRO CREA EMPRESA*);

- Registro profissional do responsável técnico;
- Termo de Vistoria Técnica da UFRJ, regularmente assinado.

Tais documentos foram expressamente enviados, conforme demonstrado no print da pasta “Qualificação técnica” anexado ao presente recurso, no qual se verifica, de forma objetiva, a existência e organização dos arquivos exigidos.

Assim, não subsiste qualquer óbice quanto aos itens 9.27 e 9.28, sendo inadequada a motivação genérica constante no Comprasnet quanto à suposta inobservância desses dispositivos.

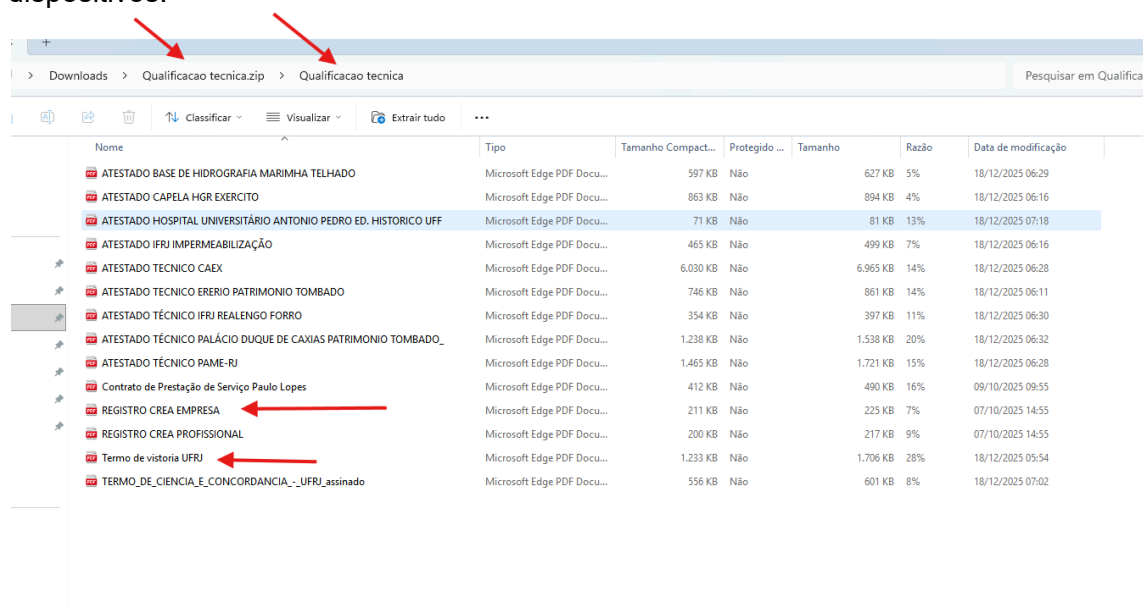


Figura 1 – Estrutura da pasta “Qualificação técnica” encaminhada no sistema do Pregão Eletrônico

III – DA QUALIFICAÇÃO TÉCNICO-OPERACIONAL

1. Do atendimento às exigências relativas à impermeabilização em imóvel tombado

O Termo de Referência exige, no item **9.29.1.2**, a comprovação de execução mínima de **398,70 m²** de serviços de impermeabilização em imóvel tombado.

A Recorrente apresentou atestado referente à execução de **1.587,18 m² de impermeabilização** no prédio da **Biblioteca do Escritório de Representação do Ministério das Relações Exteriores no Palácio Itamaraty**, imóvel tombado pelo **IPHAN** (Código do Patrimônio IPHAN: **RJ3304557BIED00013**), superando de forma expressiva o quantitativo exigido.

Assim, **não subsiste qualquer controvérsia** quanto ao atendimento integral desse requisito.

2. Da qualificação técnico-operacional relativa aos serviços de pintura

(natureza técnica do serviço e interpretação finalística do edital)

No tocante aos serviços de pintura, a Recorrente apresentou **atestados técnicos que comprovam a execução de serviços de pintura em imóveis tombados**, bem como **outros atestados complementares** que demonstram capacidade técnico-operacional robusta, compatível e plenamente aderente ao objeto licitado.

Destacam-se os seguintes serviços executados em **imóveis tombados**:

- **255,16 m² de pintura** no prédio da **Biblioteca do Escritório de Representação do Ministério das Relações Exteriores**, imóvel tombado pelo IPHAN (Código: **RJ3304557BIED00013**);
- **43,44 m² de pintura** no **Palácio Duque de Caxias**, imóvel tombado pelo INEPAC (Código do Patrimônio: **E-18/001.539/98**), sendo tal condição objetivamente comprovável por meio de cadastro oficial, ainda que não conste expressamente no corpo do atestado.

Tais quantitativos demonstram, de forma inequívoca, que a Recorrente **possui experiência concreta em intervenções de pintura em bens protegidos**, atendendo à finalidade da exigência editalícia.

Cumpra destacar que **a técnica de execução dos serviços de pintura é a mesma**, independentemente de o imóvel ser tombado ou não, diferenciando-se apenas pelos **procedimentos de gestão, controle e cuidado com elementos históricos**, os quais restaram comprovados pela atuação da Recorrente em imóveis formalmente tombados.

Além disso, a empresa apresentou **outros atestados de serviços de pintura de mesma natureza técnica**, realizados em edificações públicas federais, que **complementam o conjunto probatório**, evidenciando capacidade operacional plena, uma vez que a legislação aplicável às licitações públicas **autoriza a comprovação da aptidão técnico-operacional por meio de atestados de serviços de mesma natureza, complexidade tecnológica e operacional equivalente ou superior**, ainda que decorrentes de contratações distintas, desde que suficientes para demonstrar a efetiva capacidade de execução do objeto

Dentre eles:

- **Hospital Universitário Antônio Pedro – HUAP/UFF: 2.040,45 m²;**
- **Centro de Avaliação do Exército: 454,00 m²;**
- **Hospital Geral do Rio de Janeiro: 374,84 m²;**
- **Parque de Material de Eletrônica da Aeronáutica – PAME/RJ: 808,00 m².**

Esses serviços totalizam **3.959,95 m² de pintura**, realizados em obras públicas federais, com complexidade técnica equivalente ou superior àquela exigida no objeto licitado.

Dessa forma, **os quantitativos apresentados em imóveis tombados, aliados ao expressivo volume de serviços de pintura de mesma natureza técnica**, comprovam de maneira suficiente e objetiva a **aptidão técnico-operacional da Recorrente**, atendendo à finalidade do edital e aos princípios da razoabilidade, proporcionalidade e interesse público.

Além disso, a Recorrente também anexa as **ART_2020210184117, ART_2020170119891, ART_2020190028568, ART_2020200125281, ART_2020210031774, ART_2020220091286, ART_2020220091668, ART_2020220091668 e ART_2020220091668** correspondentes aos atestados apresentados, bem como os arquivos do INEPAC (Lista de Bens tombados) e do IPHAN (RelatorioDadosBasicosBem_25_12_2025), confirmando o tombamento dos imóveis mencionados, o que reforça a comprovação da experiência técnica.

IV – DA QUALIFICAÇÃO TÉCNICO-PROFISSIONAL

No que se refere ao item **9.32 do Termo de Referência**, a Recorrente apresentou atestado em nome do **Engenheiro Paulo José de Oliveira Lopes**, atual responsável técnico da empresa.

O referido profissional atuou como **engenheiro responsável pela coordenação de obra no Palácio Duque de Caxias, imóvel tombado pelo INEPAC**, conforme **Código do Patrimônio E-18/001.539/98**, comprovando experiência profissional específica em obra realizada em patrimônio tombado, conforme exigido no edital.

Ressalte-se que o item **9.32** não estabelece quantitativo mínimo, mas apenas a comprovação de atuação profissional em serviços de coordenação de obra em imóvel tombado, requisito plenamente atendido.

V – DO INTERESSE PÚBLICO E DA COMPETITIVIDADE

Registre-se que a Recorrente esteve **entre as poucas licitantes que apresentaram documentação técnica relacionada à execução do objeto licitado**, tendo, ao final, **todas as participantes sido desclassificadas na fase de habilitação**, inclusive a Recorrente, que apresentou **a proposta de menor valor**.


A manutenção da desclassificação, nas circunstâncias apresentadas, compromete a competitividade do certame e contraria a finalidade da Lei nº 14.133/2021, que orienta a atuação administrativa à obtenção do **melhor resultado para a Administração Pública**.

VI – DO PEDIDO

Diante de todo o exposto, requer-se:

- a) o **conhecimento e provimento** do presente recurso administrativo;
- b) a **reconsideração da decisão de desclassificação**, reconhecendo-se o atendimento integral aos subitens **9.27 a 9.34** do Termo de Referência;
- c) o regular prosseguimento do certame, com a **habilitação da Construtora Ramos de Oliveira Ltda.**;

Nestes termos,
Pede deferimento.

 Documento assinado digitalmente
DERCIO RAMOS DE OLIVEIRA
Data: 25/12/2025 16:47:49-0300
Verifique em <https://validar.iti.gov.br>

Rio de Janeiro, 25 de dezembro de 2025.

Construtora Ramos Oliveira Ltda.

Sócio-Diretor

Dercio Ramos de Oliveira

CNPJ: 22.652.967/0001-90

Dados Básicos

RJ-3304557-BI-ED-00013

Identificação

Natureza Bem Imóvel	Tipo Edificação	Classificação Edificação	Classificação - 2º Nível	
Nome do bem Palácio Itamarati	Nomes populares do bem		Bem pertence	Grupo temático

☐ Bem desaparecido


Localização

UF RJ	Município Rio de Janeiro	Localidade	Bairro Centro	Tipo Logradouro Avenida
Logradouro Marechal Floriano	Número 196	Complemento	CEP 20080002	Local específico
Latitude -22.90345418	Longitude -43.18872566	Tipo propriedade Pública		

Características do bem

Uso do solo Urbano	Estado de preservação Íntegro	<input type="checkbox"/> Perda Significativa de Autenticidade
06/06/2023 - Alteração Manual no SICG		
Entorno do bem Alterado	Estado de conservação Ruim	<input type="checkbox"/> Perda Significativa de Integridade
13/12/2024 - FISCALIS		

Mapa



Sem Imagem

Dados Complementares



Contatos

Dados dos contatos

Nome	Tipo	Correio eletrônico	Nota
SUPERINTENDÊNCIA DO IPHAN NO ESTADO DO RIO DE JANEIRO	Responsável	gabinete.rj@iphan.gov.br	

Multimídia

Multimídias associadas ao bem

Legenda	Tipo Multimídia	Nome
Palácio do Itamaraty	Imagem	Pal Itamaraty - Rio de Janeiro - RJ - Márcio Vianna (1).JPG

Documentos

Documento gráfico

Nenhuma informação encontrada

Legislação

Nenhuma informação encontrada

Documento Cartográfico

Nenhuma informação encontrada

Documento Monográfico/Multimeio

Nenhuma informação encontrada

Palavras-chave/Links

Palavras-chave

Palavras-chave

Palácio Itamarati

século XIX

Conde de Itamaraty

Ministério das Relações Exteriores

Museu Histórico e Diplomático do Ministério das Relações Exteriores

Museu Histórico e Diplomático

museu

Link

Nenhuma informação encontrada

Códigos Vinculados

Nenhuma informação encontrada

Proteção

Nenhuma informação encontrada



1. Responsável

PAULO CESAR FADO LOPES
Título profissional: ENGENHEIRO CIVIL

RNP: 2014773319
Registro Profissional: 1983107052
Registro Empresa: 2015201823

Empresa contratada: CONSTRUTORA RAMOS DE OLIVEIRA LTDA

2. Dados do contrato

Contratante: PQ. DE MATERIAL DE ELETRONICA DA AERONAUTICA DO RJ
Logradouro: GENERAL GURJAO
Bairro: CAJU
Valor do Contrato: R\$ 274.453,64

Cidade: RIO DE JANEIRO
Acção Institucional: S/N

Nº: 04
UF: RJ

CPF/CNPJ: 00394429006907
Complemento: S/N
CEP: 20931040

3. Dados da Obra/Serviço

Proprietário: PQ. DE MATERIAL DE ELETRONICA DA AERONAUTICA DO RJ
Logradouro: GENERAL GURJÃO
Bairro: CAJU
Contrato: 005/GAP-RJ-PAME/2020
Tipo de Contrato: PRINCIPAL
Acção Institucional: S/N

Cidade: RIO DE JANEIRO
Celebrado em: 27/07/2020

Início em: 27/07/2020

CPF/CNPJ: 00.394.429/0069-07
Complemento: S/N
CEP: 20931040
Fim em: 27/11/2020

4. Atividade técnica

29 EXECUÇÃO DE OBRA
60 REFORMA
287 OBRA CIVIL PÚBLICA

Quantidade: 420 Unidade: m2

Após a conclusão das atividades técnicas o profissional deverá proceder a baixa desta ART

5. Observações

6. Declarações

Cláusula Compromissória: qualquer conflito ou litígio originado do presente contrato, bem como sua interpretação ou execução, será resolvido por arbitragem, de acordo com a Lei nº. 9.307, de 23 de setembro de 1996, por meio do Centro de Mediação de Arbitragem - CMA vinculada ao Crea-RJ, nos termos do respectivo regulamento de arbitragem que, expressamente, as partes declaram concordar. Acessibilidade: declara a aplicabilidade das regras de acessibilidade previstas nas normas técnicas da ABNT, na legislação específica e no Decreto nº 5.296, de 2 de dezembro de 2004, às atividades profissionais acima relacionadas.>





Anotação de Responsabilidade Técnica

Lei nº 6.496, de 7 de dezembro de

Conselho Regional de Engenharia e Agronomia do Rio de Janeiro

CREA-RJ

ART de Obra ou Serviço

2020210031774

1. Responsável

PAULO CESAR FADO LOPES
Título profissional: ENGENHEIRO CIVIL

RNP: 2014773319
Registro Profissional: 1983107052
Registro Empresa: 2015201823

Empresa contratada: CONSTRUTORA RAMOS DE OLIVEIRA LTDA

2. Dados do contrato

Contratante: INSTITUTO FEDERAL DE EDUCAÇÃO, CIÊNCIA E TECNOLOGIA DO RIO DE JANEIRO	CPF/CNPJ: 10952708000872
Logradouro: PROFESSOR CARLOS WENCESLAU	Nº: 343
Bairro: REALENGO	Cidade: RIO DE JANEIRO
UF: RJ	CEP: 21715000
Valor do Contrato: R\$ 106.490,00	Ação Institucional: S/N

3. Dados da Obra/Serviço

Proprietário: INSTITUTO FEDERAL DE EDUCAÇÃO, CIÊNCIA E TECNOLOGIA DO RIO DE JANEIRO	CPF/CNPJ: 10.952.708/0008-72
Logradouro: PROFESSOR CARLOS WENCESLAU	Nº: 343
Bairro: REALENGO	Cidade: RIO DE JANEIRO
UF: RJ	CEP: 21715000
Contrato: 03/2020	Celebrado em: 29/12/2020
Início em: 25/01/2021	Fim em: 24/02/2021
Tipo de Contrato: PRINCIPAL	
Ação Institucional: S/N	

4. Atividade técnica

29 EXECUÇÃO DE OBRA
93 IMPERMEABILIZAÇÃO
287 OBRA CIVIL PÚBLICA

Quantidade: 1800 Unidade: m2

Após a conclusão das atividades técnicas o profissional deverá proceder a baixa desta ART

5. Observações

EXECUÇÃO DE IMPERMEABILIZAÇÃO

6. Declarações

Cláusula Compromissória: qualquer conflito ou litígio originado do presente contrato, bem como sua interpretação ou execução, será resolvido por arbitragem, de acordo com a Lei nº. 9.307, de 23 de setembro de 1996, por meio do Centro de Mediação de Arbitragem - CMA vinculada ao Crea-RJ, nos termos do respectivo regulamento de arbitragem que, expressamente, as partes declaram concordar. Acessibilidade: declara a aplicabilidade das regras de acessibilidade previstas nas normas técnicas da ABNT, na legislação específica e no Decreto nº 5.296, de 2 de dezembro de 2004, às atividades profissionais acima relacionadas.>



DOCUMENTO ASSINADO POR CONSTRUTORA RAMOS DE OLIVEIRA LTDA, CNPJ 22.652.967/0001-90 EM 15/12/2025 ÀS 11:38:25 DO HORÁRIO DE BRASÍLIA.
DOCUMENTO ASSINADO POR LOGIN E SENHA, PARA VALIDAR ACESSO <https://sistemacrearj.com.br/assinaturas/validarAssinatura/BRP403624> OU UTILIZE O QR CODE.
CREA-RJ - RUA BUENOS AIRES, 40, CENTRO, CEP 20070-022, RIO DE JANEIRO - RJ



1. Responsável

PAULO CESAR FADO LOPES
Título profissional: ENGENHEIRO CIVIL

RNP: 2014773319
Registro Profissional: 1983107052
Registro Empresa: 2015201823

Empresa contratada: CONSTRUTORA RAMOS DE OLIVEIRA LTDA

2. Dados do contrato

Contratante: COMISSÃO REGIONAL DE OBRAS DA 1ª REGIÃO MILITAR
Logradouro: DUQUE DE CAXIAS
Bairro: CENTRO
Valor do Contrato: R\$ 58.800,00

Cidade: RIO DE JANEIRO
Acção Institucional: S/N

Nº: 25
UF: RJ

CPF/CNPJ: 09.646.443/0001-29
Complemento: S/N
CEP: 20221260

3. Dados da Obra/Serviço

Proprietário: COMISSÃO REGIONAL DE OBRAS DA 1ª REGIÃO MILITAR
Logradouro: PRAÇA DUQUE DE CAXIAS
Bairro: CENTRO
Contrato: 07/2021
Tipo de Contrato: PRINCIPAL
Acção Institucional: S/N

Cidade: RIO DE JANEIRO
Celebrado em: 20/08/2021

Nº: 25
UF: RJ
Início em: 13/09/2021

CPF/CNPJ: 09.646.443/0001-29
Complemento: 10º ANDAR
CEP: 20221260
Fim em: 23/10/2021

4. Atividade técnica

29 EXECUÇÃO DE OBRA
60 REFORMA
287 OBRA CIVIL PÚBLICA

Quantidade: 27.5 Unidade: m2

Após a conclusão das atividades técnicas o profissional deverá proceder a baixa desta ART

5. Observações

READEQUAÇÃO DE COPA E BANHEIROS

6. Declarações

Cláusula Compromissória: qualquer conflito ou litígio originado do presente contrato, bem como sua interpretação ou execução, será resolvido por arbitragem, de acordo com a Lei nº. 9.307, de 23 de setembro de 1996, por meio do Centro de Mediação de Arbitragem - CMA vinculada ao Crea-RJ, nos termos do respectivo regulamento de arbitragem que, expressamente, as partes declaram concordar. Acessibilidade: declara a aplicabilidade das regras de acessibilidade previstas nas normas técnicas da ABNT, na legislação específica e no Decreto nº 5.296, de 2 de dezembro de 2004, às atividades profissionais acima relacionadas.>





Anotação de Responsabilidade Técnica

Lei nº 6.496, de 7 de dezembro de

Conselho Regional de Engenharia e Agronomia do Rio de Janeiro

CREA-RJ

ART de Obra ou Serviço

2020220091286

1. Responsável

PAULO JOSE DE OLIVEIRA LOPES
Título profissional: ENGENHEIRO CIVIL

RNP: 2008583996
Registro Profissional: 2010114734
Registro Empresa: 2015201823

Empresa contratada: CONSTRUTORA RAMOS DE OLIVEIRA LTDA

2. Dados do contrato

Contratante: INSTITUTO FEDERAL DE EDUCAÇÃO, CIÊNCIA E TECNOLOGIA DO RIO DE JANEIRO
Logradouro: PROFESSOR CARLOS WENCESLAU Nº: 343
Bairro: REALENGO Cidade: RIO DE JANEIRO UF: RJ
Valor do Contrato: R\$ 87.998,96 Ação Institucional: S/N

CPF/CNPJ: 10952708000872
Complemento: S/N
CEP: 21715000

3. Dados da Obra/Serviço

Proprietário: INSTITUTO FEDERAL DE EDUCAÇÃO, CIÊNCIA E TECNOLOGIA DO RIO DE JANEIRO
Logradouro: PROFESSOR CARLOS WENCESLAU Nº: 343
Bairro: REALENGO Cidade: RIO DE JANEIRO UF: RJ
Contrato: 01/2021 Celebrado em: 06/12/2021 Início em: 05/01/2022 Fim em: 04/02/2022
Tipo de Contrato: PRINCIPAL
Ação Institucional: S/N

CPF/CNPJ: 10.952.708/0008-72
Complemento: S/N
CEP: 21715000

4. Atividade técnica

29 EXECUÇÃO DE OBRA
93 IMPERMEABILIZACAO
287 OBRA CIVIL PÚBLICA

Quantidade: 1400 Unidade: m2

Após a conclusão das atividades técnicas o profissional deverá proceder a baixa desta ART

5. Observações

IMPERMEABILIZAÇÃO DO CAMPUS REALENGO

6. Declarações

Cláusula Compromissória: qualquer conflito ou litígio originado do presente contrato, bem como sua interpretação ou execução, será resolvido por arbitragem, de acordo com a Lei nº. 9.307, de 23 de setembro de 1996, por meio do Centro de Mediação de Arbitragem - CMA vinculada ao Crea-RJ, nos termos do respectivo regulamento de arbitragem que, expressamente, as partes declaram concordar. Acessibilidade: declara a aplicabilidade das regras de acessibilidade previstas nas normas técnicas da ABNT, na legislação específica e no Decreto nº 5.296, de 2 de dezembro de 2004, às atividades profissionais acima relacionadas.>



DOCUMENTO ASSINADO POR CONSTRUTORA RAMOS DE OLIVEIRA LTDA, CNPJ 22.652.967/0001-90 EM 15/12/2025 ÀS 11:35:23 DO HORÁRIO DE BRASÍLIA.
DOCUMENTO ASSINADO POR LOGIN E SENHA, PARA VALIDAR ACESSO <https://sistemacrearj.com.br/assinaturas/validarAssinatura/WJS403616> OU UTILIZE O QR CODE.
CREA-RJ - RUA BUENOS AIRES, 40, CENTRO, CEP 20070-022, RIO DE JANEIRO - RJ



1. Responsável

PAULO JOSE DE OLIVEIRA LOPES
Título profissional: ENGENHEIRO CIVIL

RNP: 2008583996
Registro Profissional: 2010114734
Registro Empresa: 2015201823

Empresa contratada: CONSTRUTORA RAMOS DE OLIVEIRA LTDA

2. Dados do contrato

Contratante: HOSPITAL GERAL DO RIO DE JANEIRO

Logradouro: DUQUE DE CAXIAS

Bairro: DEODORO

Valor do Contrato: R\$ 238.613,07

Cidade: RIO DE JANEIRO

Ação Institucional: S/N

Nº: 1551

UF: RJ

CPF/CNPJ: 09616119000249

Complemento: S/N

CEP: 21615220

3. Dados da Obra/Serviço

Proprietário: HOSPITAL GERAL DO RIO DE JANEIRO

Logradouro: DUQUE DE CAXIAS

Bairro: DEODORO

Contrato: 09/2021

Tipo de Contrato: PRINCIPAL

Ação Institucional: S/N

Cidade: RIO DE JANEIRO

Celebrado em: 23/10/2021

Nº: 1551

UF: RJ

Início em: 23/10/2021

CPF/CNPJ: 09.616.119/0002-49

Complemento: S/N

CEP: 21615220

Fim em: 17/02/2022

4. Atividade técnica

29 EXECUÇÃO DE OBRA

60 REFORMA

287 OBRA CIVIL PÚBLICA

Quantidade: 115.04 Unidade: m2

Após a conclusão das atividades técnicas o profissional deverá proceder a baixa desta ART

5. Observações

SERVIÇO DE ENGENHARIA PARA REVITALIZAÇÃO DE EDIFICAÇÃO DESTINADA À CAPELA MORTUÁRIA.

6. Declarações

Cláusula Compromissória: qualquer conflito ou litígio originado do presente contrato, bem como sua interpretação ou execução, será resolvido por arbitragem, de acordo com a Lei nº. 9.307, de 23 de setembro de 1996, por meio do Centro de Mediação de Arbitragem - CMA vinculada ao Crea-RJ, nos termos do respectivo regulamento de arbitragem que, expressamente, as partes declaram concordar. Acessibilidade: declara a aplicabilidade das regras de acessibilidade previstas nas normas técnicas da ABNT, na legislação específica e no Decreto nº 5.296, de 2 de dezembro de 2004, às atividades profissionais acima relacionadas.>



DOCUMENTO ASSINADO POR CONSTRUTORA RAMOS DE OLIVEIRA LTDA, CNPJ 22.652.967/0001-90 EM 15/12/2025 ÀS 11:33:03 DO HORÁRIO DE BRASÍLIA.
DOCUMENTO ASSINADO POR LOGIN E SENHA, PARA VALIDAR ACESSO <https://sistemacrearj.com.br/assinaturas/validarAssinatura/AJM403601> OU UTILIZE O QR CODE.
CREA-RJ - RUA BUENOS AIRES, 40, CENTRO, CEP 20070-022, RIO DE JANEIRO - RJ



1. Responsável

PAULO JOSE DE OLIVEIRA LOPES
Título profissional: ENGENHEIRO CIVIL

RNP: 2008583996
Registro Profissional: 2010114734
Registro Empresa: 2015201823

Empresa contratada: CONSTRUTORA RAMOS DE OLIVEIRA LTDA

2. Dados do contrato

Contratante: BASE DE HIDROGRAFIA DA MARINHA EM NITEROI
Logradouro: BARAO DE JACEGUAÍ
Bairro: PONTA DAREIA
Valor do Contrato: R\$ 298.284,03

Cidade: NITEROI
Acção Institucional: S/N

Nº: S/N
UF: RJ

CPF/CNPJ: 03.062.917/0001-09
Complemento: S/N
CEP: 24040000

3. Dados da Obra/Serviço

Proprietário: BASE DE HIDROGRAFIA DA MARINHA EM NITEROI
Logradouro: BARAO DE JACEGUAÍ
Bairro: PONTA DA ARMAÇÃO
Contrato: 51212/2021-015/00
Tipo de Contrato: PRINCIPAL
Acção Institucional: S/N

Cidade: NITEROI
Celebrado em: 28/10/2021

Início em: 28/10/2021

CPF/CNPJ: 03.062.917/0001-09
Complemento: S/N
CEP: 24040000
Fim em: 26/04/2022

4. Atividade técnica

29 EXECUÇÃO DE OBRA
49 PROJETO
60 REFORMA
287 OBRA CIVIL PÚBLICA

Quantidade: 1196.58 Unidade: m2

Após a conclusão das atividades técnicas o profissional deverá proceder a baixa desta ART

5. Observações

ELABORAÇÃO DO PROJETO EXECUTIVO E EXECUÇÃO DO SERVIÇO DE SUBSTITUIÇÃO DO TELhado DO EDIFÍCIO Nº 3

6. Declarações

Cláusula Compromissória: qualquer conflito ou litígio originado do presente contrato, bem como sua interpretação ou execução, será resolvido por arbitragem, de acordo com a Lei nº. 9.307, de 23 de setembro de 1996, por meio do Centro de Mediação de Arbitragem - CMA vinculada ao Crea-RJ, nos termos do respectivo regulamento de arbitragem que, expressamente, as partes declaram concordar. Acessibilidade: declara a aplicabilidade das regras de acessibilidade previstas nas normas técnicas da ABNT, na legislação específica e no Decreto nº 5.296, de 2 de dezembro de 2004, às atividades profissionais acima relacionadas.>



DOCUMENTO ASSINADO POR CONSTRUTORA RAMOS DE OLIVEIRA LTDA, CNPJ 22.652.967/0001-90 EM 15/12/2025 ÀS 11:23:28 DO HORÁRIO DE BRASÍLIA.
DOCUMENTO ASSINADO POR LOGIN E SENHA, PARA VALIDAR ACESSO <https://sistemacrearj.com.br/assinaturas/validarAssinatura/0HV403565> OU UTILIZE O QR CODE.
CREA-RJ - RUA BUENOS AIRES, 40, CENTRO, CEP 20070-022, RIO DE JANEIRO - RJ



1. Responsável

PAULO JOSE DE OLIVEIRA LOPES
Título profissional: ENGENHEIRO CIVIL

RNP: 2008583996
Registro Profissional: 2010114734
Registro Empresa: 2015201823

Empresa contratada: CONSTRUTORA RAMOS DE OLIVEIRA LTDA

2. Dados do contrato

Contratante: EMPRESA BRASILEIRA DE SERVIÇOS HOSPITALARES FILIAL HUAP
Logradouro: MARQUES DE PARANA
Bairro: CENTRO
Valor do Contrato: R\$ 619.000,00

Cidade: NITEROI
Acção Institucional: S/N

Nº: 303
UF: RJ

CPF/CNPJ: 15126437003673
Complemento: S/N
CEP: 24030215

3. Dados da Obra/Serviço

Proprietário: EMPRESA BRASILEIRA DE SERVIÇOS HOSPITALARES FILIAL HUAP
Logradouro: MARQUES DE PARANA
Bairro: CENTRO
Contrato: 08/2025
Tipo de Contrato: PRINCIPAL
Acção Institucional: S/N

Cidade: NITEROI
Celebrado em: 24/07/2025

Nº: 303
UF: RJ
Início em: 08/09/2025

CPF/CNPJ: 15.126.437/0036-73
Complemento: S/N
CEP: 24030215
Fim em: 17/03/2026

4. Atividade técnica

29 EXECUÇÃO DE OBRA
58 RECUPERACAO
60 REFORMA
94 PINTURA
84 HOSPITAL

Quantidade: 2310 Unidade: m2

Após a conclusão das atividades técnicas o profissional deverá proceder a baixa desta ART

5. Observações

CONTRATAÇÃO DE EMPRESA ESPECIALIZADA EM ENGENHARIA E EM CONSTRUÇÃO CIVIL PARA SOLUÇÃO DE PROBLEMAS ESTRUTURAIS EXISTENTES NO PRÉDIO ANEXO I DO HOSPITAL UNIVERSITÁRIO ANTÔNIO PEDRO, ALÉM DE PINTURA DA FACHADA LOCAL, NAS CONDIÇÕES ESTABELECIDAS NO PROJETO BÁSICO.

6. Declarações

Cláusula Compromissória: qualquer conflito ou litígio originado do presente contrato, bem como sua interpretação ou execução, será resolvido por arbitragem, de acordo com a Lei nº. 9.307, de 23 de setembro de 1996, por meio do Centro de Mediação de Arbitragem - CMA vinculada ao Crea-RJ, nos termos do respectivo regulamento de arbitragem que, expressamente, as partes declaram concordar. Acessibilidade: declara a aplicabilidade das regras de acessibilidade previstas nas normas técnicas da ABNT, na legislação específica e no Decreto nº 5.296, de 2 de dezembro de 2004, às atividades profissionais acima relacionadas.>



DOCUMENTO ASSINADO POR CONSTRUTORA RAMOS DE OLIVEIRA LTDA, CNPJ 22.652.967/0001-90 EM 15/12/2025 ÀS 11:34:02 DO HORÁRIO DE BRASÍLIA.
DOCUMENTO ASSINADO POR LOGIN E SENHA, PARA VALIDAR ACESSO <https://sistemacrearj.com.br/assinaturas/validarAssinatura/U5D403611> OU UTILIZE O QR CODE.
CREA-RJ - RUA BUENOS AIRES, 40, CENTRO, CEP 20070-022, RIO DE JANEIRO - RJ



Anotação de Responsabilidade Técnica

Lei nº 6.496, de 7 de dezembro de

Conselho Regional de Engenharia e Agronomia do Rio de Janeiro

CREA-RJ

ART de Obra ou Serviço

2020170119891

1. Responsável

PAULO CESAR FADO LOPES
Título profissional: ENGENHEIRO CIVIL

RNP: 2014773319
Registro Profissional: 1983107052
Registro Empresa: 2015201823

Empresa contratada: CONSTRUTORA RAMOS DE OLIVEIRA LTDA

2. Dados do contrato

Contratante: CENTRO DE AVALIAÇÃO DO EXERCITO - CAEX

Logradouro: ROBERTO BURLE MARX

Bairro: GUARATIBA

Cidade: RIO DE JANEIRO

Valor do Contrato: R\$ 295.294,01

Ação Institucional: S/N

Nº: 9.140

UF: RJ

CPF/CNPJ: 09687482000174

Complemento: S/N

CEP: 23020240

3. Dados da Obra/Serviço

Proprietário: S/N

Logradouro: ROBERTO BURLE MARX

Bairro: GUARATIBA

Cidade: RIO DE JANEIRO

Contrato: Nº05-2017

Celebrado em:

Início em: 20/11/2017

Tipo de Contrato: PRINCIPAL

Ação Institucional: S/N

CPF/CNPJ: S/N

Complemento: S/N

CEP: 23020240

Fim em: 20/03/2018

4. Atividade técnica

29 EXECUÇÃO DE OBRA

60 REFORMA

175 OUTROS

Quantidade: 230

Unidade: m2

Após a conclusão das atividades técnicas o profissional deverá proceder a baixa desta ART

5. Observações

OBRA DE ENGENHARIA PARA MODERNIZAÇÃO DA SEÇÃO DE AVALIAÇÃO DE MATERIAL CONTROLADO PELO EXÉRCITO.

6. Declarações

Cláusula Compromissória: qualquer conflito ou litígio originado do presente contrato, bem como sua interpretação ou execução, será resolvido por arbitragem, de acordo com a Lei nº. 9.307, de 23 de setembro de 1996, por meio do Centro de Mediação de Arbitragem - CMA vinculada ao Crea-RJ, nos termos do respectivo regulamento de arbitragem que, expressamente, as partes declaram concordar. Acessibilidade: declara a aplicabilidade das regras de acessibilidade previstas nas normas técnicas da ABNT, na legislação específica e no Decreto nº 5.296, de 2 de dezembro de 2004, às atividades profissionais acima relacionadas.>



DOCUMENTO ASSINADO POR CONSTRUTORA RAMOS DE OLIVEIRA LTDA, CNPJ 22.652.967/0001-90 EM 15/12/2025 ÀS 11:25:38 DO HORÁRIO DE BRASÍLIA.

DOCUMENTO ASSINADO POR LOGIN E SENHA, PARA VALIDAR ACESSO <https://sistemacrearj.com.br/assinaturas/validarAssinatura/NL2403576> OU UTILIZE O QR CODE.

CREA-RJ - RUA BUENOS AIRES, 40, CENTRO, CEP 20070-022, RIO DE JANEIRO - RJ



1. Responsável

PAULO CESAR FADO LOPES
Título profissional: ENGENHEIRO CIVIL

RNP: 2014773319
Registro Profissional: 1983107052
Registro Empresa: 2015201823

Empresa contratada: CONSTRUTORA RAMOS DE OLIVEIRA LTDA

2. Dados do contrato

Contratante: MINISTÉRIO DAS RELAÇÕES EXTERIORES
Logradouro: MARECHAL FLORIANO
Bairro: CENTRO
Valor do Contrato: R\$ 291.000,00
Cidade: RIO DE JANEIRO
Acção Institucional: S/N

Nº: 196
UF: RJ

CPF/CNPJ: 00394536001887
Complemento: S/N
CEP: 20080002

3. Dados da Obra/Serviço

Proprietário: S/N
Logradouro: MARECHAL FLORIANO
Bairro: CENTRO
Contrato: Nº 03/2019
Tipo de Contrato: PRINCIPAL
Acção Institucional: S/N
Cidade: RIO DE JANEIRO
Celebrado em: 11/02/2019

CPF/CNPJ: S/N
Complemento: S/N
CEP: 20080002
Fim em: 10/06/2019
Nº: 196
UF: RJ
Início em: 11/02/2019

4. Atividade técnica

29 EXECUÇÃO DE OBRA
60 REFORMA
93 IMPERMEABILIZACAO
287 OBRA CIVIL PÚBLICA

Quantidade: 1462.6 Unidade: m2

Após a conclusão das atividades técnicas o profissional deverá proceder a baixa desta ART

5. Observações

IMPERMEABILIZAÇÃO DA COBERTURA E ADEQUAÇÃO DO SISTEMA DE DRENAGEM DO PRÉDIO DA BIBLIOTECA NO ERERIO

6. Declarações

Cláusula Compromissória: qualquer conflito ou litígio originado do presente contrato, bem como sua interpretação ou execução, será resolvido por arbitragem, de acordo com a Lei nº. 9.307, de 23 de setembro de 1996, por meio do Centro de Mediação de Arbitragem - CMA vinculada ao Crea-RJ, nos termos do respectivo regulamento de arbitragem que, expressamente, as partes declaram concordar. Acessibilidade: declara a aplicabilidade das regras de acessibilidade previstas nas normas técnicas da ABNT, na legislação específica e no Decreto nº 5.296, de 2 de dezembro de 2004, às atividades profissionais acima relacionadas.>



Ano	Número de Processo (Proceso Digitalizado)	Nome/Endereço/RA (ficha de inventário)	Município	Regiões da Secretaria	Qt de Bens	Tombamento Provisório	Tombamento Definitivo
1965	03/300.290/65 Dec. "E" 788	Parque Henrique Lage, na Rua Jardim Botânico n° 414 _ VI RA	Rio de Janeiro	Capital	1		15.07.1965
	03/001.979/65 Dec. "E" 802	Automóvel Club do Brasil, na Rua Passeio n° 90 _II RA	Rio de Janeiro	Capital	1		24.07.1965
	03/300.396/65 Dec. "E" 836	Marco 5 (cinco) das Sesmarias da Tijuca, na Estrada do Joá nº 690 _ XXIV RA	Rio de Janeiro	Capital	1		03.09.1965
	03/300.419/65 Dec. "E" 857	Parque Ary Barroso na Estrada Brás de Pina, entre as ruas Flora Lobo e Lobo Junior _ XI RA	Rio de Janeiro	Capital	1		08.10.1965
	03/300.446/65 Dec. "E" 858	Ladeira da Misericórdia _II RA	Rio de Janeiro	Capital	1		08.10.1965
	03/300.449/65 Dec "E" 856	Áreas integrantes da Reserva Biológica de Jacarepaguá: 238.195,14 m2 e 60.635 m2 (PA 7.222, modificado pelo PA 21.931), situadas na Lagoa de Marapendi, duas glebas; na Estrada dos Bandeirantes, uma na Estrada do Pontal e quatro na Avenida Sernambetiba. _ XXIV RA	Rio de Janeiro	Capital	2		14.10.1965
	03/300.460/65 Dec "E" 1024	Igreja de Nossa Senhora da Conceição, localizada na Praça Jerusalém, no Jardim Guanabara. _ XX RA	Rio de Janeiro	Capital	1		09.02.1966
	03/300.462/65 Dec. "E" 875	Instituto de Educação, na Rua Mariz e Barros nº 273 _ VIII RA	Rio de Janeiro	Capital	1		20.10.1965
	03/300.479/65 Dec "E" 958	Igreja de São Gonçalo do Amarante, na Estrada do Camorim nº 925. _ XVI RA	Rio de Janeiro	Capital	1		02.12.1965
	03/300.485/65 Dec. "E" 1270	Antiga Estação e Cocheira da Linha de Carris e Vila Guarani, na Rua Pedro Alves nº 210, Santo Cristo. _ I RA	Rio de Janeiro	Capital	1		12.10.1966
	03/300.486/65 Decreto "E" 872	Ilha de Brocoió na Baía de Guanabara – Paquetá _ XXI RA	Rio de Janeiro	Capital	1		15.10.1965
	03/300.543/65 Dec. "E" nº 927	Parque da Gávea na Estrada Santa Marina (Conhecido por Parque da Cidade) _ VI RA	Rio de Janeiro	Capital	1		29.11.1965
1966	03/300.165/66 Dec. "E" 1 731	Chalé na Estrada Velha da Tijuca nº 466, Alto da Boa Vista _ VIII RA	Rio de Janeiro	Capital	1		05.10.1967
	03/300.166/66 Dec "E" 2072	Campo de Santana, na Praça da República, Centro _ II RA	Rio de Janeiro	Capital	1		26.04.1968
	03/300.268/66 Dec. "E" 1732	Painéis da Igreja de Nossa Senhora do Parto (atribuídos a Leandro Joaquim), na Rua Rodrigo Silva, Centro _ II RA	Rio de Janeiro	Capital	2		05.10.1967
	03/300.306/66 Dec. "E" 1.189	Igreja de São Daniel Profeta, no Parque São José, em Manguinhos _ X RA	Rio de Janeiro	Capital	1		29.08.1966
	03/300.396/66 Dec. "E" 1783	Murais de Di Cavalcanti (Teatro João Caetano), na Praça Tiradentes, Centro _ II RA	Rio de Janeiro	Capital	3		27.10.1967
1967	03/300.203/67 Decreto "E" 1902	Árvores (10) em ruas de Paquetá. Amendoeira, na Praia dos Tamoios, esquina da Ladeira do Vicente; Baobah Maria Gorda, na Praia dos Tamoios, defronte ao nº 125; Mangueira na Rua Tomás Cerqueira, defronte ao nº 73; Mangueira na Rua Padre Juvenal, defronte ao nº 44; Tamarineira na Praia José Bonifácio, defronte ao nº 221; Jaqueira na Rua Comandante Guedes de Carvalho, defronte aos fundos do terreno nº 199 da Praia José Bonifácio; Mangueira na Rua Comte Guedes de Carvalho; Mangueira na Rua Frei Leopoldo, esquina da Rua Manuel de Macedo nº 87; Algodoeira de Praia na Praia Marechal Floriano (início); Tamarineira na Praia Marechal Floriano defronte ao nº 258. _ XXI RA	Rio de Janeiro	Capital	10		22.11.1967
1968	03/300. 235/68	Pedra de Itapuã, na Estrada do Pontal nº 855, _ XXIV RA	Rio de Janeiro	Capital	1		17.10.1968
	03/300.381/68 Dec. "E" 2 433	Árvore (figueira gigante) em frente ao SENAI, na Rua Mariz e Barros nº 678, Tijuca _ VIII RA	Rio de Janeiro	Capital	1		24.10.1968
1969	03/300.021/69 Dec. "E" 2 715	Pedra da Panela, na Estrada da Pedra da Panela, Anil. _ XVI RA	Rio de Janeiro	Capital	1		04.03.1969
	03/300.143/69	Chácara do Viegas, na Rua Monte Alegre nº 313, Santa Teresa. _ XXIII RA	Rio de Janeiro	Capital	1	25.08.1972	31.07.2002
1970	03/300.247/70	Parque Recanto do Trovador, antigo Jardim Zoológico, na Rua Visconde de Santa Isabel nº 272, Vila Isabel _ IX RA	Rio de Janeiro	Capital	1		16.07.1970
	03/300.321/70 Portaria "E" nº 03	Edifício da Sociedade Amantes da Instrução (Antigo Instituto João Alves Afonso), na Rua Ipiranga nº 70, Laranjeiras _ IV RA	Rio de Janeiro	Capital	1		19.01.1972
	03/300.399/70 Dec "E" 20	Real Gabinete Português de Leitura, na Rua Luiz de Camões, nº 30, Centro. _ II RA	Rio de Janeiro	Capital	1		04.10.1970
	Nº 03/300.426/70 Dec. "E" 30 E - 03/15.908/78	Capela de Nossa Senhora de Monserrate na Estrada dos Bandeirantes, junto à estrada do Mato em Vargem Pequena. _ XXIV	Rio de Janeiro	Capital	1	22.05.1978	03.01.1979
1971	03/0408/71 Portaria "E" nº 02	Theatro Municipal, na Praça Marechal Floriano, Centro _ II RA	Rio de Janeiro	Capital	1		04.01.1972

1971	03/300.410/71 Portaria “E” nº 1	Grande Oriente do Brasil (Sede da Maçonaria), na Rua do Lavradio nº 97 – Centro _ II RA	Rio de Janeiro	Capital	1		03.01.1972
1972	03/300.005/72 Dec. Nº2	Igreja Nossa Senhora dos Remédios, na Colônia Juliano Moreira, Estrada Rodrigues Caldas nº3400, Jacarepaguá. – XVI RA	Rio de Janeiro	Capital	1		24.02.1972
	03/300.256/72 Dec. “E” 7840	Morro do Rangel, na Estrada do Pontal, no Recreio dos Bandeirantes _ XXIV RA	Rio de Janeiro	Capital	1		13.03.1975
	03/300.257/72 Dec. “E” 7839	Morro do Urubu, na Estrada do Pontal, no Recreio dos Bandeirantes _ XXIV RA	Rio de Janeiro	Capital	1		13.03.1975
	03/300 258/72	Pedra de Itaúna na BR-101, Barra da Tijuca _ XXIV RA	Rio de Janeiro	Capital	1		13.03.1975
1978	E-03/01.531/78	Templo da Humanidade (Igreja Positivista do Brasil), na Rua Benjamin Constant nº 74, Glória _ IV RA.	Rio de Janeiro	Capital	1		31.03.1978
	E-03/01.532/78	Ponte sobre o rio Paraíba do Sul	Paraíba do Sul	Centro-Sul	1		14.06.1978
	E-03/001.533/78	Galeota de D. João VI (Galeota Imperial), no Arsenal de Marinha, na Ilha das Cobras _ II RA	Rio de Janeiro	Capital	1		31.03.1978
	E-03/1.632/78 (**provisório**)	Colégio Anchieta, na Rua General Osório, nº 181	Nova Friburgo	Serrana	1		13.02.1978
	E-03/01.633/78	Casas Casadas, na Rua das Laranjeiras nº 307 e Rua Leite Leal nº 11,19,29,33 e 45, Laranjeiras _ IVRA	Rio de Janeiro	Capital	6	13.12.1978	08.02.1979
	E-03/001.634/78	Confeitaria Colombo, na Rua Gonçalves Dias nº 32 a 36, Centro _ II RA	Rio de Janeiro	Capital	1	19.01.1978	09.02.1983
	E-03/001.635/78	Cinema Iris, na Rua da Carioca nº 49 a 51, Centro _ II RA	Rio de Janeiro	Capital	1		14.06.1978
	E-03/02.453/78	Conjunto Urbano da Extinta Vila de Iguaçu (atualmente chamada Iguaçu Velha), 3º Distrito de Cava	Nova Iguaçu	Baixada Fluminense	4	08.04.1983	
	E-03/08.055/78	Palacete Barão Ribeiro de Sá, na Rua Visconde de Paraíba nº 324	Paraíba do Sul	Centro-Sul	1		14.06.1978
	E-03/9.172/78	Casa do Barão de Oliveira Castro, na Rua Visconde de Souza Franco nº 590	Petrópolis	Serrana	1		26.09.1978
	E-03/013.031/78	Academia Brasileira de Letras, na Av. Presidente Wilson, nº 203, Centro _ II RA	Rio de Janeiro	Capital	1	14.07.1983	09.11.1987
	E-03/15.909/78	Capela onde funcionou o 1º Templo Metodista do Brasil, na Praça José de Alencar nº 4, Flamengo _ IV RA.	Rio de Janeiro	Capital	1		26.09.1978
	E-03/016.509/78	Estátua Equestre de D. Pedro I, na Praça Tiradentes, Centro _ II RA	Rio de Janeiro	Capital	1		26.09.1978
	E-03/16.510/78	Imóvel na Rua dos Passos nº 121 (onde funcionou o Grupo Escolar Alberto Torres)	São João da Barra	Norte Fluminense	1		03.01.1979
	E-03/16.511/78	Igreja de São Sebastião de Itaipu, nas proximidades da Lagoa de Itaipu	Niterói	Leste Fluminense	1		26.09.1978
	E-03/16.512/78	Palácio dos Urubus, na Rua Dr. Têllo Barreto	Macaé	Norte Fluminense	1	12.12.1978	
	E-03/18.213/78	Câmara Municipal na Praça da República. Fórum na Praça da República. Biblioteca Estadual na Praça da República. Monumento à República na Praça da República, incluindo-se todas as peças de bronze e cantaria que o integram.	Niterói	Leste Fluminense	5	30.01.1980	26.01.1983
	E-03/31.276/78	Palácio das Laranjeiras, na Rua Paulo César de Andrade nº 407, Laranjeiras IV RA	Rio de Janeiro	Capital	1	24.11.1978	08.02.1979
	E-03/31.277/78	Edifício da Prefeitura e Câmara Municipal, na Praça Visconde de Mauá nº89.	Petrópolis	Serrana	1		08.03.1983
	E-03/31.278/78	Ponte entre a Rua Padre Siqueira e a Rua Alfredo Pachá, sobre o rio Palatinato.	Petrópolis	Serrana	1	23.11.1978	16.04.1979
	E-03/31.279/78	Ponte da Av. Presidente Kennedy, fronteira à Kopke, sobre o rio Piabanha.	Petrópolis	Serrana	1	23.11.1978	16.04.1979
	E-03/31.280/78	Edifício do Matadouro Municipal, na Av. Visconde de Rio Branco nº2053	Petrópolis	Serrana	1	16.11.1978	18.11.1987
	E-03/31.281/78	Casa do Visconde de Ubá, atual sede da Reitoria da Universidade Católica de Petrópolis na Rua Benjamin Constant, nº 213.	Petrópolis	Serrana	1	16.11.1978	10.03.1983
	E-03/31.282/78	Ponte entre a Rua Carlos Gomes e a Rua Francisco Manuel, próxima à Rua Mosela, sobre o rio Piabanha.	Petrópolis	Serrana	1	23.11.1978	16.04.1979
	E-03/31.284/78	Edifício da Secretaria de Educação e Cultura, na Av. 15 de Novembro nº 881	Petrópolis	Serrana	1	16.11.1978	
	E-03/33.714/78	Ruínas do Convento de São Boaventura - conhecidas como ruínas do Convento de Macacu, no delta do rio Macacu próximo ao Porto das Caixas.	Itaboraí	Leste Fluminense	1	11.12.1978	
	E-03/33.716/78	Palacete do Conde de Itamaraty, na Rua Boa Vista, antigo nº 12, atual nº118, alto da Boa Vista _ VIII RA	Rio de Janeiro	Capital	1	14.12.1978	14.03.1979
	E-03/ 33.717/78	Conjunto arquitetônico da Igreja Imaculada Conceição, na Rodovia Amaral Peixoto, n.º 1297, Casa Paroquial e Coreto na Rua Nossa Senhora da Conceição n.º 34, loteamento 59 na Vila de Iguaíba Grande.	Iguaíba Grande	Baixas Litorâneas	3	23.01.1979	16.04.1979
	E-03/33.718/78	Ruínas de Antigas Edificações no Saco De Cima, às margens da Estrada de São João Marcos, Antiga Estrada Imperial.	Mangaratiba	Costa Verde	1	15.12.1978	16.04.1979
	E-03/34.287/78	Edifício na Praça da Bandeira, Sede da Câmara Municipal	Barra Mansa	Médio Paraíba	1	18.12.1978	14.03.1979
	E-03/34.288/78	Sede da Prefeitura e Câmara Municipal, na praça Marechal Floriano esquina com a Rua Fidélis Alves.	Itaboraí	Leste Fluminense	1	20.11.1978	16.04.1979
	E-03/ 34 562/78	Chalé e Casarão da Western Telegraph, atual Escola de Arquitetura e Urbanismo da UFF, na Rua Passo da Pátria n.º 156.	Niterói	Leste Fluminense	2	18.12.1978	
	E-03/34.563/78	Edifício da Prefeitura Municipal, na Praça Municipal nº 117.	Resende	Médio Paraíba	1	12.12.1978	24.01.1983
	E-03/37.199/78	Fazenda da Machadinha, situada às margens da Lagoa Feia.	Quissamã	Norte Fluminense	1	15.12.1978	08.02.1979
	E-03/38.232/78	Quartel Central do Corpo de Bombeiros, na Praça da República nº 45, Centro _ II RA	Rio de Janeiro	Capital	1	18.12.1978	13.02.1979

	E-03/38.233/78	Edifício da Obra do Berço na Rua Cícero Góis Monteiro nº 19 – Lagoa Rodrigo de Freitas _ VI RA	Rio de Janeiro	Capital	1	14.12.1978	14.12.1978
	E-03/38.234/78	Restaurante Albamar (torreão do antigo Mercado Municipal), na Praça Marechal Âncora nº184, Centro _ II RA	Rio de Janeiro	Capital	1	11.01.1979	26.01.1983
	E-03/38.235/78	Edifício do Jardim de Infância Marechal Hermes, na Rua Capistrano de Abreu nº 1, Botafogo _ IVRA	Rio de Janeiro	Capital	1	18.12.1978	14.03.1979
	E-03/38.236/78	Ruínas da Fortaleza de Jacarepaguá (conhecida por Fortaleza Garganta da Serra do Mateus ou por Fortim dos Três Rios), na Estrada Grajaú-Jacarepaguá, Jacarepaguá _ XVI RA	Rio de Janeiro	Capital	1	14.12.1978	26.01.1983
	E-03/38.237/78	Câmara Municipal (Palácio Pedro Ernesto) na Praça Marechal Floriano, Centro _ II RA	Rio de Janeiro	Capital	1	08.10.1979	17.05.1988
	E-03/38.238/78	Edifício do Teatro Armando Gonzaga, na Av. General Oswaldo Cordeiro de Farias, s/nº, Marechal Hermes _ XV RA	Rio de Janeiro	Capital	1	14.12.1978	15.06.1989
	E-03/38.239/78	Fazenda do Pocinho, em Ipiranga.	Vassouras	Centro-Sul Fluminense	1	15.02.1979	09.11.1987
	E-03/39.569/78	Clube Naval, na Av. Rio Branco nº 180, Centro _ II RA	Rio de Janeiro	Capital	1	08.03.1979	18.11.1987
	E-03/39.570/78	Edifício das Charitas, na Av. Assunção, nº 855	Cabo Frio	Baixadas Litorâneas	1	18.01.1979	
	E-03/40.154/78	Igreja de São João Batista, situada em um pequeno morro rochoso a 4m do Mar, no Pontal entre este e a barra do rio São João em Barra de São João	Casimiro de Abreu	Baixadas Litorâneas	1	21.12.1978	16.04.1979
1979	E-03/5.115/79 Memo. TP nº 06/67 Antiga GB	Antiga Fábrica de Gás - Companhia Estadual de Gás, na Av. Presidente Vargas nº 2610, Cidade Nova _ III RA	Rio de Janeiro	Capital	1	16.06.1983	06.09.1990
	E-03/19.522/79	Chafariz na esquina da Rua Maria Mota Santiago.	Itaguaí	Baixada Fluminense	1	01.10.1979	
	E-03/30.914/79	Igreja Nossa Senhora de Santana, em Itacuruçá. Chafariz na esquina da Rua Coronel Moreira da Silva. BEBEDOURO DA BARREIRA NA ESTRADA DE SÃO JOÃO MARCOS.	Mangaratiba	Costa Verde	3	12.06.1980	26.01.1983
	E-03/200.032/79	Ponte Velha (Ponte Metálica, ou Ponte Nilo Peçanha), sobre o Rio Paraíba do Sul, ligando o 1º ao 2º. Distrito.	Resende	Médio Paraíba	1	31.10.1979	24.01.1983
1980	E-03/01.924/80	Morro Dois Irmãos, na Baixada de Jacarepaguá (incluindo a área em que se integra o morro e que fica situada acima da cota altimétrica 30) _ XVI RA / (Este bem também faz parte do Processo E-03/300.180/72 – antiga GB) Morro do Amorim na Baixada de Jacarepaguá, área compreendida entre o Canal do Costado, o rio Portela e canal projetado mais próximo. _ XXIV RA Pontal de Sernambetiba na Baixada de Jacarepaguá, incluindo a área em que se integra o pontal compreendido de mar a mar e que se limita no istmo, pela cota altimétrica 10. _ XXIV RA / (Este bem também faz parte do Processo E- 03/300.197/72 - Antiga GB) Morro do Cantagalo na Baixada de Jacarepaguá _ XXIVRA Pedra da Baleia na Baixada de Jacarepaguá, incluindo a área triangular em que se integra a Pedra, limitada pelos trechos contíguos das margens das vias 5 (RJ-075) e 9 (RJ-039), tais como definidas pelo PA, DER nº 9188. _ XXIV RA Morro do Portela na Baixada de Jacarepaguá e área em que se integra, compreendida entre o canal do Portela e o canal do Costado. _ XXIV RA	Rio de Janeiro	Capital	6	23.06.1980	28.01.1983
	E-03/02.018/80	Fundição Progresso, antiga Fábrica de cofres e fogões na Rua dos Arcos nº 28 a 42, Centro _ II RA	Rio de Janeiro	Capital	1	01.07.1983	09.11.1987
	E-03/06.999/80	Igreja de Nossa Senhora da Guia de Pacobaíba, na Praia de Ipiranga, em Mauá. Igreja de São Nicolau, localidade de Suruí	Magé	Baixada Fluminense	2	03.06.1980	17.03.1989
	E-03/6.075/80	Serviço de Documentação Geral da Marinha, na Rua D. Manoel nº15, Centro _ II RA	Rio de Janeiro	Capital	1	20.06.1980	26.01.1983
	E-03/12.189/80	Lampadário do Largo da Lapa e Relógio do Largo da Carioca - Centro _II RA Relógio da Rua da Glória, Glória _ IV RA	Rio de Janeiro	Capital	3	18.08.1981	26.01.1983
	E-03/13.574/80	Casa “Notre Réve” (Solar Norival de Freitas), na Rua Maestro Felício Toledo n.º 474.	Niterói	Leste Fluminense	1	20.06.1983	
	E-03/200.083/80	Capela Nossa Senhora da Piedade, na Rua Marquês de Abrantes nº 215 _ IV RA	Rio de Janeiro	Capital	1	23.01.1981	28.01.1983
1981	E-03/14.075/81	Casa das Irmãs Perry, na Avenida Delfim Moreira nº 947	Teresópolis	Serrana	1	17.06.1983	
	E-03/17.007/81 E-18/000.165/91	Nove Bens em Petrópolis Prédio dos Correios e Telégrafos, na Rua do Imperador nº 350; Colégio Santa Isabel, na Rua do Imperador nº 689; Casa dos Constituintes, na Rua Ingelheim, nº 222 ou 322; Hospital Santa Teresa, na Rua Paulino Afonso nº 477 ; Casa do Barão do Rio Branco e Chancelaria, na Av. Barão do Rio Branco nº 261 e 279; Reservatório de Água e construção que serve de vigia na Rua Montevideu nº 263; Ponte de ferro no Sítio do Itamaraty; Castelinho da Fábrica D. Isabel, na Rua Dr. Sá Earp; Colégio Estadual D. Pedro II, na Rua do Imperador s/nº.	Petrópolis	Serrana	9	20.06.1983	04.12.1998
	E-03/200.098/81	Liceu de Humanidades (antigo Solar do Barão da Lagoa Dourada), na Praça Barão do Rio Branco nº 15	Campos dos Goytacazes	Norte Fluminense	1	19.12.1982	27.01.1988

1982	E-03/27.970/82	Dezoito Bens em Angra dos Reis: Chafariz dito da Saudade, localizado na Praça Duque de Caxias; Chafariz dito da Carioca localizado na Rua José Rigger; Mercado Municipal na Praça Duque de Caxias; Prefeitura Municipal na Rua Professor Lima nº186; Câmara Municipal na Praça Nilo Peçanha, s/nº , na sede municipal; Sobrado nº 67 na Rua Onório Lima; Sobrados nº 150, 154 e 156 , na Rua Professor Lima; Sobrado nº 91 na Travessa Santa Luzia; Sobrado dito Casa Laranjeiras nº 125 na Rua Arcebispo Santos; Sobrado nº 200 na Rua Professor Lima; Sobrados nos 8, 12 e 22 na Avenida Júlio César de Noronha; Casa à Praça General Osório, esquina da Rua Frei Inácio; Sobrado dito Pensão da Maria, nº 20, 22, 26, à Rua Arcebispo Santos; Igreja da Ribeira, respectivo adro e recinto de cemitério, à jusante da estrada do Contorno; Capela de São José, respectivo adro e recinto de cemitério, próxima ao Km 115 da Br – 101 , no distrito de Cunhambebe; Casa da Fazenda do Pontal, respectivo Engenho, junto a Br-101 e próxima ao cruzamento desta com o Rio Caputeira, no distrito de Cunhambebe; Casa onde nasceu Raul Pompéia, junto a Br-101, de frente ao acesso aos estaleiros da Verolme, no distrito de Jacuecanga Monumento aos Mortos do Aquidabã, a 16 km da Br-101, na ponta do leste, no distrito de Jacuecanga.	Angra dos Reis	Costa Verde	18	26.10.1982	27.01.1988
	E-03/37.709/82	Rua da Carioca, Centro: Lado par: n.º 2, 4, 6, 8, 10, 12, 14, 16, 20, 24, 26, 28, 30, 32, 34, 36, 38, 40, 42, 44, 46/48, 50, 52, 54, 56, 58/60, 62, 66, 70, 72, 78. Lado ímpar: n.º 3, 5, 7, 9, 11, 13, 15, 17, 19, 21/23, 25, 27, 29, 31, 33, 35, 37, 39, 41, 43, 45, 47, 49/51, 53, 55, 57, 61, 77, 81, 83, 85, 87. Sendo: 41- terreno baldio, 58/60 – foi desapropriado e virou rua das Flores, 49/51 – Cinema Iris (tombamento isolado), 87 – terreno baldio _ II RA	Rio de Janeiro	Capital	64	04.07.1983	26.08.1985
1983	E-03/2.092/83	Palácio do Ingá (Palácio Nilo Peçanha, Antigo Palácio do Governo do Estado do Rio de Janeiro), na Rua Presidente Pedreira nº 78.	Niterói	Leste Fluminense	1	16.06.1983	
	E-03/7.755/83	Sobrado (Solar Barão de Sai) na Rua Coronel Moreira da Silva, nº 173 e 175.	Mangaratiba	Costa Verde	1	20.06.1983	06.09.1990
	E-03/11.357/83	Instituto de Filosofia e Ciências Sociais - IFCS/UFRJ, antiga Escola Politécnica, Escola Nacional de Engenharia da universidade do Brasil, no Largo de São Francisco – Centro _II RA Casa do Estudante Universitário (Hotel Sete de Setembro, Internato da Escola de Enfermagem Ana Neri), na Av. Rui Barbosa nº 762, Flamengo _ IV RA	Rio de Janeiro	Capital	2	05.05.1983	15.06.1989
	E-03/16.560/83	Copacabana Palace Hotel (parte da edificação principal, fronteira ao mar, bem como a pérgula e piscinas laterais), na Av. Atlântica nº 1702, Copacabana _ V RA	Rio de Janeiro	Capital	1	04.07.1983	24.03.1986
	E-03/17.740/83	Paço Municipal de Niterói, antiga Casa dos Vereadores, rua Visconde de Uruguai	Niterói	Leste Fluminense	1	27.08.1990	
	E-03/31.264/83	Sítio Santo Antonio da Bica, onde é cultivada a coleção de plantas de Roberto Burle Marx, destacando-se o Ripado, a Capela do Séc. XXVI e a casa do artista, na Estrada da Barra de Guaratiba, lado par, altura do Km 21, Barra de Guaratiba _ XXVI RA	Rio de Janeiro	Capital	3	19.10.1983	27.01.1988
	E-03/31.266/83	Casa da Flor, no Vinhateiro próximo à divisa do município de Cabo Frio.	São Pedro da Aldeia	Baixadas Litorâneas	1	19.10.1983	18.11.1987
	E-03/31.267/83	Faculdade de Direito da UFRJ, antiga Faculdade Nacional de Direito – Largo do Caco, na Rua Moncorvo Filho nº 2 a 8 – Centro _ II RA	Rio de Janeiro	Capital	1	24.10.1983	27.01.1988
	E-03/31.269/83	Bondes de Santa Teresa, incluindo todo o sistema de transporte, inclusive os trilhos, mecanismos e acessórios ligados ao funcionamento dos bondinhos abertos (as duas linhas que trafegam os bondes: Dois Irmãos e Paula Mattos, esta última chegando ao Corpo	Rio de Janeiro	Capital	3	19.10.1983	08.04.1988
	E-03/31.270/83	Casa Cavé, incluindo o imóvel, decoração interna, mobiliário e vitrinas da confeitaria, na Rua Sete de Setembro nº 133 – Centro _ II RA	Rio de Janeiro	Capital	1	26.10.1983	18.11.1987
	E-03/31.272/83	Estação inicial da Estrada de Ferro do Corcovado, na Rua Cosme Velho nº 513 e Rua Smith Vasconcelos nº 51, Cosme Velho _ IV RA	Rio de Janeiro	Capital	1	19.06.1985	
	E-03/31.273/83	Sede do Observatório Nacional e Tutela do Campus, com cerca de 40.000 m2, incluindo-se no tombamento os instrumentos astronômicos, meteorológicos e demais aparelhos de valor histórico que constituem o atual acervo na Rua General Bruce, nº 586, Vasco da Ga	Rio de Janeiro	Capital	2	26.10.1983	18.11.1987
	E-03/31.274/83	Antigo Solar do Visconde do Rio Seco (onde funcionou Detran, na Praça Tiradentes nº 67, Centro _ II RA	Rio de Janeiro	Capital	1	19.10.1983	06.09.1990
	E-03/31.485/83	Igreja de São Sebastião e Santa Cecília, na Praça da Fé, Bangu _ XVII RA Sede do Bangu Atlético Clube, antigo Cassino da Vila Operária da Fábrica de Tecidos Bangu, na Av. Cônego de Vasconcelos nº 549, Bangu _ XVII RA	Rio de Janeiro	Capital	2	19.10.1983	06.09.1990

1984	E-03/31.486/83	Caminho de Minas - Trechos da Estrada do Taquara; Trechos da Calçada de Pedra, ou Caminho de Inhomirim.; Trecho da Estrada do Imperador; Trecho compreendido entre a Estrada das Pedras, em ponto próximo à Escola Santa Bernadete, na localidade de Araras e a Fazenda Fagundes; Trecho da Estrada Normal da Estrela, compreendido entre a fábrica de Pólvora e o conjunto Grão Pará; Trecho da Estrada do Taquara em Petrópolis; Trecho da Estrada do Imperador.	Duque de Caxias, Magé, Miguel Pereira, Paraíba do Sul, Petrópolis.	Baixada Fluminense; Centro-Sul; Serrana	6	20.11.1984	
	E-03/32.446/83	Sede da Fazenda Mato de Pipa, próximo ao núcleo urbano de Quissamã.	Quissamã	Norte Fluminense	1	10.06.1985	
	E-03/33.538/83	Ilha dos Cardos, ao longo da Praia das Flexas. Pedra do Índio, ao longo da Praia de Icaraí. Pedra de Itapuça, ao longo da Praia de Icaraí.	Niterói	Leste Fluminense	3	19.06.1985	
	E-18/300.002/84	Palácio São Domingos (antigo Palacete São Domingos), antiga agência do BANERJ "Visconde do Uruguai", na Av. Marechal Deodoro nº 30	Niterói	Leste Fluminense	1	27.08.1990	
	E-18/300.028/84	Centro Municipal de Saúde Oswaldo Cruz, na Rua do Resende nº 128 – Centro _ II RA	Rio de Janeiro	Capital	1	18.01.1989	
	E-18/300.029/84	Sociedade Brasileira de Belas Artes e 32 (trinta e duas) Obras de Artes Pertencentes ao seu Acervo, na Rua do Lavradio Nº 84, Centro _ II RA	Rio de Janeiro	Capital	33	19.06.1985	
	E-18/300.030/84	Pedra da Moreninha, próxima à Praia da Moreninha, Paquetá _ XXI RA. Pedra dos Namorados, na Praia José Bonifácio, Paquetá _ XXI RA.	Rio de Janeiro	Capital	2	19.06.1985	
	E-18/300.031/84	Conjunto Fabril da Companhia Têxtil Brasil-Industrial - Edifício Central, Usina de Força, edificações complementares, Casa do Diretor e Capela Nossa Senhora da Conceição, situado na Avenida dos Operários.	Paracambi	Baixada Fluminense	5	16.12.1985	
	E-18/300.048/84	Pedra do Sal na Rua Argemiro Bulcão, Saúde _ I RA	Rio de Janeiro	Capital	1	23.11.1984	11.05.1987
	E-18/300.049/84	Igreja de Nossa Senhora da Ajuda de Guapimirim; Capela de Nossa Senhora da Conceição, filial da Freguesia de N. Sra. da Ajuda, situada no Parque da Serra (Guapimirim); Capela de Nossa Senhora dos Remédios, na localidade de Mauá (Magé); Capela de São Francisco de Croará, na localidade de São Francisco de Croará (Magé); Capela de Nossa Senhora da Conceição, filial da Freguesia de São Nicolau de Surui (Magé); Capela de Santa Ana Piedade, filial da Freguesia de Nossa Senhora da Piedade de Magepe, na localidade de Iriri (Magé); Igreja de Nossa Senhora da Piedade de Magepe (Magé); Capela de Nosso Senhor do Bonfim, na sede Municipal (Magé); Capela de Santo Aleixo, filial Freguesia de Nossa Senhora da Piedade de Magepe, na localidade de Capela, na Rua Saquarema (Magé); Capela de Nossa Senhora da Conceição, filial de Freguesia de Nossa Senhora da Piedade de Inhomirim, na Vila Inhomirim (Magé);	Guapimirim Magé	Baixada Fluminense	10	18.01.1989	
	E-18/300.117/84	Monumento Natural Praia de Grumari _ XXIV RA	Rio de Janeiro	Capital	1	30.10.1984	18.04.1985
	E-18/300.320/84	Sobrado de nº 172 Casa de Cultura, na Rua do Comércio esquina com Av. Raul Pompéia	Angra dos Reis	Costa Verde	1	02.04.1985	
	E-18/300.427/84	Casa de Câmara e Cadeia, na Rua Alvares de Castro nº 103; Igreja Matriz Nossa Senhora do Amparo, na Praça Nilo Peçanha; Fazenda Macedo Soares ou Fazenda do Bananal na Estrada que leva a Ponta Negra – Casa e capela.	Maricá	Leste Fluminense	4	16.12.1985	
	E-18/300.627/84	Cemitério dos Ingleses (British Burial Ground), na Rua da Gamboa nº 181, Gamboa _ I RA	Rio de Janeiro	Capital	1	11.01.1985	17.05.1988
	E-07/201.717/84	Dunas de Cabo Frio _ Orla Oceânica desde a praia do Forte, em Cabo Frio, até a praia do Pontal, junto ao Morro do Forno em Arraial do Cabo.	Arraial do Cabo Cabo Frio	Baixadas Litorâneas	6	11.03.1985	08.04.1988
	E-18/300.008/85	Extensão do tombamento da Praia de Grumari, Morro São João da Mantiqueira, Morro de Guaratiba, Praia Pequena, Praia Funda, Saco dos Meros, Ponto do Picão, Praia da Barra de Guaratiba, Ilha do Frade, Duas ilhotas adjacentes à ponta da Praia Funda. XXIV RA	Rio de Janeiro	Capital	11	02.04.1985	11.05.1987
	E-18/300.014/85	Solar do Barão de Massambará na rua Dr. Joaquim Teixeira Leite nº 23.	Vassouras	Centro-Sul Fluminense	1	10.06.1985	06.09.1990

1985	E-18/300.276/85	Conjunto da antiga Estação Ferroviária de Riograndina, que compreende uma ponte ferroviária, a residência do administrador da Rede Ferroviária, a Estação do Trem e o Depósito Ferroviário, no 2º Distrito do Município de Nova Friburgo. Sede da Legião Brasileira de Assistência, na Rua Augusto Spinelli nº 154. Faculdade de Odontologia de Nova Friburgo-FONF, na Rua Professor Freese nº 33. Cúria Metropolitana de Nova Friburgo, na esquina das Ruas Augusto Spinelli e Monsenhor Miranda. Escola Estadual Ribeiro de Almeida, na Praça Demerval Barbosa Moreira. Câmara Municipal de Nova Friburgo e Biblioteca de Nova Friburgo, antiga residência do Barão de Nova Friburgo, na Praça Getúlio Vargas. Colégio Nossa Senhora das Dores, na Rua Augusto Spinelli, entre as ruas Monsenhor Miranda e Farinha Filho. Prefeitura Municipal de Nova Friburgo, antiga Estação Ferroviária da Leopoldina Railway, na Av. Alberto Braune; Capela de Santo Antônio, na Praça do Suspiro; Catedral Metropolitana de São João Batista (antiga Igreja Matriz de São João Batista), na Praça Demerval Barbosa Moreira; Sanatório Naval de Nova Friburgo, na Av. Governador Geremias de Matos Fontes s/n.º	Nova Friburgo	Serrana	14	07.01.1988	
	E-18/300. 288/85	Coreto na Praça de São Roque, identificando como área de proteção da ambiência a superfície interna da referida Praça, Paquetá _ XXI RA Coreto na Praça Barão da Taquara, Praça Seca _ XVI RA Coreto na Praça Washington Luiz, Sepetiba _ XXVI RA; Coreto do Jardim do Méier _ XIII RA; Coreto na Praça Quintino Bocaiúva _ Quintino Bocaiúva XV RA; Coreto na Praça Catolé do Rocha, em Vigário Geral _ XXXI RA; Coreto no Campo de São Cristóvão, São Cristóvão _ VII RA; Coreto na praça central de Quissamã; Coreto no Campo de Marte, em Realengo. _ XXXIII RA; Coreto na Praça de São Sebastião em São Francisco de Itabapoana; Coreto na Praça Barão do Rio Branco, no distrito sede do município de Campos; Coreto da Praça João XXIII, incluindo o pequeno Largo que o cerca, no distrito-sede do município de Cantagalo; Coreto no Campo de São Bento, no Bairro de Icarai, Niterói; Coreto na Praça Marquês de São João Marcos, Paraiba do Sul.	Rio de Janeiro Quissamã São Francisco de Itabapoana Campos dos Goytacazes Cantagalo Niterói Paraiba do Sul	Capital; Norte Fluminense; Serrana; Leste Fluminense; Centro-Sul	14	16.12.1985	
	E-18/300.459/85	Litoral Fluminense: Foz do Rio Paraiba do Sul, incluindo-se todo o manguezal; parte do Manguezal em São Francisco de Itabapoana; Ilha da Convivência e as outras vizinhas; Canto Sul da Praia de Itaipu; Ilha da Menina; Ilha da mãe; Ilha do Pai; Costa de Trindade, desde a Ponta do mesmo até a Ponta da Fazenda. Enseada do Sono e Praia da Ponta do Caju; Enseada do Pouso; Ilha de Itaoca; Saco e Manguezal de Mamanguá; Enseada de Paratymirim; Ilha das Almas; Praia Grande; Ilha do Araújo; Praia de Tarituba.	Niterói Paraty São Francisco de Itabapoana São João da Barra	Leste Fluminense; Norte Fluminense	20	09.12.1985	11.05.1987
	E-18/300.595/85	Solar do Visconde de Araruama, na Praça São Salvador nº 40. Lira do Apólo, na Praça São Salvador nº 63 Hotel Gaspar, na Praça São Salvador nº 30 Hotel Amazonas, na Rua Barão do Amazonas nº 58	Campos dos Goytacazes	Norte Fluminense	4	23.07.1987	
1986	E-18/300.189/86	Capela Nossa Senhora da Piedade, na Praça Nossa Senhora da Piedade, no bairro de Cantagalo. Coreto na Praça da Autonomia	Três Rios	Centro-Sul Fluminense	2	01.10.1987	18.03.1992
1987	E-18/300.071/87	Prédio do antigo DOPS, na Rua da Relação nº 40 esquina com a Rua dos Inválidos, Centro _ II RA	Rio de Janeiro	Capital	1	07.05.1987	
	E-18/300.104/87	Aquarela de Grandjean de Montigny, intitulada "Vista Interior da Praça do "Commercio", inscrita no inventário do Museu Histórico da Cidade, no Parque da Gávea, na Estrada Santa Marina s/nº _ VI RA	Rio de Janeiro	Capital	1	23.07.1987	
	E-05/000.170/87	Ilha Grande, na baía de Angra dos Reis	Angra dos Reis	Costa Verde	1	11.03.1987	
	E-18/300.220/87	Estação Ferroviária de Barra Mansa	Barra Mansa	Médio Paraiba	1	16.10.1987	01.11.1989
	E-18/300.241/87	Sede da Prefeitura e Câmara Municipal de Sapucaia, na Praça Miguel Couto Filho nº 240	Sapucaia	Centro-Sul Fluminense	1	05.11.1987	06.09.1990
	E-18/300.258/87	Conjunto arquitetônico dos imóveis que compõem o Beco e o Largo do Boticário, no Cosme Velho: Casas, nº 20, 26, 28, 28- fundos e 30 do Largo do Boticário; logradouros públicos denominados Largo e Beco do Boticário incluindo vegetação, pavimentação e demais	Rio de Janeiro	Capital	9	13.11.1987	12.09.1990
	E-18/000.277/87	Estação Ferroviária Leopoldina – Barão de Mauá, na Av. Francisco Bicalho, s/ nº _ , Praça da Bandeira, VIII RA	Rio de Janeiro	Capital	1	08.12.1987	18.02.1991
	E-18/300.321/87	Fundação Universitária José Bonifácio, na Av. Pasteur, nº 280, Urca _ IV RA.. Museu do Folclore, na Rua do Catete nº 181, Catete _ IV RA Casa da Rua Ibituruna n º 81, Maracanã, _ IX RA.	Rio de Janeiro	Capital	3	07.01.1988	06.09.1990
	E-18/300.320/87	Imóvel nº 91 da Praça Balthazar da Silveira; Mirante da Granja Guarani, no Loteamento da Granja Guarani.	Teresópolis	Serrana	2	07.01.1988	
	E-03/18.147/88	Cine 9 de Abril, na Rua 14	Volta Redonda	Médio Paraiba	1	18.01.1989	
	E-03/18.229/88	Palácio das Águias na Rua Érico Coelho nº 48	Cabo Frio	Baixas Litorâneas	1	12.06.1989	
	E-18/300.034/88	Antiga Casa das Máquinas dos Bondes, Atual Sede do Iab - Instituto dos Arquitetos do Brasil, na rua dois de dezembro, nº 41, Flamengo IV RA	Rio de Janeiro	Capital	1	09.08.1989	

1988	E-18/30.097/88	Prefeitura e Câmara Municipal de Santo Antonio de Pádua, na Praça Visconde Figueira nº 57.	Santo Antônio de Pádua	Noroeste Fluminense	1	24.07.1989	
	E-03/300.230/88	Museu da Imagem e do Som, na Praça Rui Barbosa nº 1, Centro _ II RA.	Rio de Janeiro	Capital	1	19.10.1988	18.03.1992
	E-03/300.839/88	Galpão na Rua Aníbal Benévolo nº 315 (Antonio Virzi), Cidade Nova _ III RA (Rio de Janeiro); Imóvel na Rua Coronel Tamarindo nº 67 - (Casa da Quina) – Niterói; Igreja Nossa Senhora de Lourdes, na Av. 28 de Setembro nº 200, Vila Isabel _ IX RA (Rio de Janeiro).	Niterói Rio de Janeiro	Capital; Leste Fluminense	3	18.01.1989	06.09.1990
1989	E-12/000.117/89	Igreja Santo Antônio de Jacutinga, atual Igreja da Prata, na Estrada Plínio Casado, Nova Iguaçu; Capela da Fazenda da Posse, na Rua dos Contabilistas, Alto da Posse, Nova Iguaçu; Igreja Nossa Senhora Conceição de Marapicu, no Largo do Marapicu, na Estrada de Madureira _ Marapicu, Nova Iguaçu; Capela Nossa Senhora de Guadalupe (Igreja Velha), na Rua Capela _ Marapicu, Nova Iguaçu ; Instituto de Educação Rangel Pestana, na Rua 13 de Maio nº 218 _ Centro, Nova Iguaçu; Lar de Joaquina e Galpão (nos fundos do Lar de Joaquina) antigo entreposto de laranjas, na Rua Abílio Augusto Távora nº 86 _ Centro, Nova Iguaçu; Antiga Estação Ferroviária de Jaceruba, na Praça Boldão Paes Leme n 03, Jaceruba, Nova Iguaçu; Antiga Estação Ferroviária de Tinguá na Rua Nossa Senhora da Conceição nº 234_ Tinguá, Nova Iguaçu; Antiga Estação de Vila de Cava, na Rua Álvaro Gonçalves nº43 _ Vila de Cava, Nova Iguaçu; Igreja Nossa Senhora da Conceição de Queimados, Praça Nossa Senhora da Conceição, Queimados; Antiga Estação Ferroviária de Rio D'Ouro, na Rua da Represa nº 259, Nova Iguaçu; Reservatório de Rio D'Ouro, Nova Iguaçu.	Nova Iguaçu Queimados	Baixada Fluminense	12	12.06.1989	
	E-18/000.164/89	Praça da República – Centro	Niterói	Leste Fluminense	1	04.12.1989	06.09.1990
	E-18/000.165/89	Monumento a Quintino Bocaiúva, na Antiga Praça Piaçava próximo à Lagoa Rodrigo de Freitas, Lagoa _ VI RA. Monumento ao Marechal Deodoro da Fonseca na Praça Marechal Deodoro, na Avenida Beira Mar, Centro _ II RA. Monumento ao Marechal Floriano Peixoto, na Praça Floriano – Centro. II RA.	Rio de Janeiro	Capital	3	30.11.1989	
	E-03/1.800/89	Igreja de São Joaquim da Grama	Rio Claro	Médio Paraíba	1	16.02.1990	
	E-03/300.128/89	Igreja de São José da Boa Morte	Cachoeiras de Macacu	Baixada Fluminense	1	24.07.1989	
	E-18/000.399/89 (**provisório**)	Forte de Copacabana e Pontas de Copacabana e Arpoador, Copacabana _ V RA	Rio de Janeiro	Capital	3	13.02.1990	06.09.1990
	E-18/000.112/90	Hospital Moncorvo Filho, na Rua Moncorvo Filho, nº 90, Centro _ II RA.	Rio de Janeiro	Capital	1	31.01.1990	
1990	E-18/000.062/90	Ponte Bela (Conjunto Histórico de São João Marcos); Ruínas de S. João Marcos (Conjunto Histórico de São João Marcos).	Rio Claro	Médio Paraíba	2	16.02.1990	
	E-18/001.170/90	Jardim de Burtle Marx na Praça Senador Clóvis Salgado Filho – Centro, II RA.	Rio de Janeiro	Capital	1	20.12.1990	
	E-18/001.171/90	Imóvel na Av. Flávio Castrioto nº 5.070 (Casa Saavedra) Propriedade no Km 85 da Rodovia Amaral Peixoto	Petrópolis Araruama	Baixadas Litorâneas; Serrana	2	14.03.1991	10.09.1992
	E-18/001.172/90	Hospital da Lagoa, na Rua Jardim Botânico nº 501, Lagoa _ VI RA. Casa na Estrada das Canoas nº 2.310 – São Conrado _ VI RA. Prédio do antigo Banco Boavista, na Praça Pio X, nº 118 – Centro; _ II RA. Painel de Portinari no Prédio do antigo Banco Boavista, na Praça Pio X nº18 – Centro. _ II RA	Rio de Janeiro	Capital	4	13.09.1990	24.03.1992
	E-18/001.173/90	Teatro Municipal João Caetano, na Rua XV de Novembro	Niterói	Leste Fluminense	1	27.08.1990	
	E-18/001.175/90	Agência Central dos Correios e Telégrafos de Niterói, na Rua Visconde do Rio Branco nº 481	Niterói	Leste Fluminense	1	27.08.1990	
	E-18/001.176/90	Monumento Rodoviário na Via Dutra (km 226), Serra das Araras; Quatro Painéis de Portinari, na Via Dutra (km 226)	Piraí	Médio Paraíba	5	27.08.1990	
	E-18/001.177/90	Ilha Fiscal, Baía de Guanabara. II RA.	Rio de Janeiro	Capital	1	27.08.1990	
	E-18/001.178/90	Colônia Juliano Moreira incluindo o portal do antigo engenho, a antiga sede, o muro que passa atrás desta última, na Estrada Rodrigues Caldas nº3400; Colônia Juliano Moreira, os pavilhões de nº 1, 2, 3, 4, 5, 6 e 7, na Estrada Rodrigues Caldas nº3400; Colônia Juliano Moreira o chafariz, na, Estrada Rodrigues Caldas nº3400; Colônia Juliano Moreira, a Igreja Nossa Senhora dos Remédios, na Estrada Rodrigues Caldas nº3400; Colônia Juliano Moreira, conjunto de casas dos funcionários, na Estrada Rodrigues Caldas nº3400, Jacarepaguá _ XVI RA.	Rio de Janeiro	Capital	13	7.08.1990	

1991	E-18/000.030/91	Conjunto Urbano-paisagístico junto às praias do Leme, Copacabana, localizado na orla da cidade do Rio de Janeiro dividido em dois trechos: Conjunto urbano-paisagístico, formado pelas calçadas centrais e laterais e pelas espécies arbóreas, ao longo da Av. Atlântica, que integram o projeto de autoria de Roberto Burle Marx, entre a Praça do Leme e a Rua Francisco Otaviano (Leme e Copacabana); _ V RA. Conjunto Urbano-paisagístico junto às praias, Ipanema e Leblon localizado na orla da cidade do Rio de Janeiro e - conjunto-urbano-paisagístico, formado pelas calçadas centrais e laterais e pelas espécies arbóreas, ao longo da Av. Vieira Souto e Delfim Moreira, entre o Parque Garota de Ipanema e a Avenida Visconde de Albuquerque (Ipanema/Leblon). _ VI RA.	Rio de Janeiro	Capital	2	25.01.1991	
	E-18/000.038/91	Conjunto arquitetônico e urbanístico da Rua Martins Ferreira e adjacências: Rua Martins Ferreira, lado par: nº 12, 24, 30, 32, 38, 40, 44, 46, 48, 50, 60, 76, 78, 80, 82 e 88; lado ímpar: 23, 25, 47 (numeração antiga), 55, 61, 63, 71, 73 e 77; Rua Conde de Irajá, lado par: 90, 98; lado ímpar: 53, 63, 85, 109, 115, 125, 139, 145, 177, 183, 191, e 201; Rua Capistrano de Abreu, 14 e 16; Rua São Clemente, 379, 385, e 421 _ IV RA.	Rio de Janeiro	Capital	43	05.02.1991	18.12.2002
	E-18/000.165/91	Conjuntos de bens tombados no primeiro distrito de Petrópolis¹	Petrópolis	Serrana	515	25.04.1991	09.12.1998
	E-18/000.172/91	Serra do Mar/Mata Atlântica	Angra dos Reis²	Capital; Costa Verde; Médio Paraíba; Baixada Fluminense; Norte Fluminense; Baixadas Litorâneas; Serrana; Centro-Sul; Leste Fluminense	1	06.03.1991	
	E-12/000.393/91	Palácio Euclides da Cunha, na Alameda São Boaventura nº 770 (Jardim Botânico de Niterói)	Niterói	Leste Fluminense	1	15.04.1991	
	E-28/000.486/91	Área indígena Guarani-Bracuí aproximadamente 700 há no Parque Nacional da Bocaina	Angra dos Reis	Costa Verde	1	14.03.1991	
1992	E-18/001.249/92	Teatro Nacional de Comédia – atual Teatro Glaucê Rocha, na Av. Rio Branco nº 179 – Centro _ II RA	Rio de Janeiro	Capital	1	18.10.1993	24.06.1994
	E-18/000.874/92	Obras de Arthur Bispo do Rosário, constituídas de 802 (oitocentos e duas) peças que se encontram no Museu da Colônia Juliano Moreira, Jacarepaguá _ XVI RA.	Rio de Janeiro	Capital	1	04.12.1992	29.06.1994
1994	E-18/000.835/94	Morro Dois Irmãos, desde o seu sopé, ao nível do leito da Av. Niemeyer, até o seu cume, abrangendo as Faces da Penedia voltadas para o Leblon, para o Oceano e para São Conrado, a partir do Ponto de Encontro do Eixo da Av. Delfim Moreira com Eixo da Av. Vi	Rio de Janeiro	Capital	1	22.09.1994	
	E-18/000.662/98	Fazenda do Engenho Novo, na Estrada Rio Frio – em Monjolo	São Gonçalo	Leste Fluminense	1	06.07.1998	07.12.1998
	E-18/ 000.684/98	Imóvel nº 497 da rua Lopes Quintas, Jardim Botânico _ VI RA	Rio de Janeiro	Capital	1	06.07.1998	07.12.1998
	E-18/000.687/98	Conjunto Arquitetônico e Esportivo do Fluminense Futebol Clube, na Rua Álvaro Chaves nº41 _ IV RA	Rio de Janeiro	Capital	8	06.07.1998	02.12.1998
	E-18/001.147/98	Prédio da antiga sede da Secretaria de Estado de Fazenda, na Rua da Alfândega nº 42/44, Centro _ II RA.	Rio de Janeiro	Capital	1	09.12.1998	22.10.2001
	E-18/001.538/98	Pavilhão de cursos e Restaurante Central do Campus da Fundação Oswaldo Cruz, na Av Brasil, nº 4365, Manguinhos _ X RA.	Rio de Janeiro	Capital	2	09.12.1998	22.10.2001
	E-18/001.539/98	Prédio da Superintendência Regional da Polícia Federal (Antiga Imprensa Nacional), na Rua Rodrigues Alves nº1, Saúde _ I RA; Prédio do Tribunal Regional do Trabalho (antigo Ministério do Trabalho), na Av. Presidente Antônio Carlos, nº 251, Centro _ II RA; Prédio da Alfândega, na Rua Rodrigues Alves, nº 81, Saúde _ I RA; Palácio Duque de Caxias, antigo Ministério da Guerra, na Praça Duque de Caxias, Centro _ II RA; Edifício Almirante Tamandaré, antigo Ministério da Marinha, na Praça Barão de Ladário, Centro _ II RA; Prédio da CONAB _ Cia. Nacional de Abastecimento, na Praça XV de Novembro, Centro _ II RA.	Rio de Janeiro	Capital	6	09.12.1998	
	E-18/001.540/98	Conjunto arquitetônico e paisagístico da Universidade Federal Rural do Rio de Janeiro – UFRRJ, incluindo os painéis de azulejaria da Pintora portuguesa Maria Helena Vieira da Silva e as edificações onde atualmente estão instalados a PESAGRO e a EMBRAPA	Seropédica	Baixada Fluminense	7	09.12.1998	22.10.2001
	E-18/001.541/98	Estação de Passageiros do Aeroporto Santos Dumont, na Praça Senador Salgado Filho, Centro _ II RA.	Rio de Janeiro	Capital	1	09.12.1998	

1998	E-18/001.542/98	Reservatório do França (1883), no Largo do França, Santa Teresa _ XXIII RA. Caixa da Mãe D'água (1774) e Reservatório da Carioca (1865), na Rua Almirante Alexandrino, nº 5.440, Santa Teresa _ XXIII RA. Reservatório da Penha (1914), na Rua Flora Lobo, Penha _ XI RA. Reservatório de Paquetá (1908), na Rua Alambari Luz, morro do Costalat, Paquetá _ XXI RA. Reservatório Vitor Konder (1927), na Rua Aratanha nº 1150, no Morro do Barata, Campo Grande _ XVIII RA. Reservatório do Tanque (1929), na Rua Almirante Melchdades de Souza nº 370, Tanque _ XVI RA. Represa e Açude do Camorim (1908), na Estrada do Camorim, Camorim _ XVI RA. Açude do Pau da Fome (1908), na Estrada do Pau da Fome, Jacarepaguá _ XVI RA. Reservatório Monteiro de Barros (1908), na Rua Mário Calderaro, Engenho de Dentro _ XIII _ RA. Reservatório Francisco Sá (1925), na Rua Fernandes Vieira nº 9, Andaraí _ IX RA. Reservatório Caixa Velha da Tijuca (1850), na Estrada Velha da Tijuca nº 11.160, Alto da Boa Vista _VIII RA. Reservatório Caixa Nova da Tijuca (1883), na Av Edson Passos nº472, Alto da Boa Vista _ VIII RA. Reservatório da Quinta da Boa Vista (1867), na Rua Mineira, São Cristóvão _ VII RA. Reservatório do Pedregulho (1880), na Rua Marechal Jardim nº455, Vasco da Gama _ VII RA. Reservatório do Cantagalo (1930), na Rua Professor Gastão Baiana – Copacabana_ V RA. Reservatório dos Macacos e Açude (1877), na Rua Pacheco Leão 2.038, Jardim Botânico _ VI RA. Represa do Rio Cabeças (1892), na Rua Faro, Jardim Botânico _ VI RA. Reservatório Morro do Inglês, na Ladeira do Ascurra nº150, Cosme Velho _ IV RA. Reservatório Morro da Viúva, na Av. Rui Barbosa nº 884, Flamengo _ IV RA. Reservatório do Morro do Pinto (1874), Monte Alverne nº 40, Santo Cristo I RA. Reservatório do Livramento (1882), na Rua Ladeira do Barroso, nº 202 – Gamboa _ I RA. Reservatório da Correção, na Rua Coronel Gomes Machado (Niterói). Reservatório do Morro de São Bento (1877), na rua D. Gerardo nº 68, Centro _ II RA.	Rio de Janeiro Niterói	Capital; Leste Fluminense	24	09.12.1998	
	E- 18/001.553/98	Bens em Laranjeiras, IV RA Setor Histórico 1 - Conjunto arquitetônico constituído pelos imóveis situados o trecho da Rua das Laranjeiras entre a Praça Ben Gurion e a Rua Mário Portela (inclusive) e assim discriminados: Rua das Laranjeiras, nº 388, 390, 392, 394, 396, 398, 400, 402, 404, 406; Rua Mário Portela, nº 27 e 49. Setor Histórico 2 - Conjunto arquitetônico constituído pelos imóveis situados no trecho da Rua das Laranjeiras entre as ruas Leite Leal e Ribeiro de Almeida (inclusive), assim discriminados: Rua das Laranjeiras, nº 265, 301, 222, 232, 304, 308; Rua Ribeiro de Almeida, nº 23, 25, 30, 32 e 50; Rua Soares Cabral, nº 1 e 3. Setor Histórico 3 - Conjunto arquitetônico constituído pelos imóveis da Rua Ipiranga, Rua Paissandu, Rua Esteves Junior, Praça São Salvador, Rua Senador Corrêa e Rua São Salvador, assim discriminados: Rua Ipiranga, nº 15, 47, 49, 51, 53, 55, 59,65/67, 69, 73, 79, 115, 117, 119, 121, 123, 54, 78, 80, 82, 84, 86, 88, 92, 94, 96, 136, 138; Rua Paissandu, nº 274, 272 e 288; Rua Esteves Junior, nº 4, 12, 14, 26, 28, 42, 33, 35, 51/ 57, 78; Praça São Salvador, nº 1, 3 e 5; Rua São Salvador, nº 72 e 72 A; Chafariz da Praça São Salvador, Praça São Salvador; Rua Senador Corrêa, nº 10, 12 e 14; Setor Histórico 4 - Igreja de N.S. da Glória, no Largo do Machado; Colégio Wakigawa, na Rua Gago Coutinho, nº 25; Rua das Laranjeiras nº 20 e 22.	Rio de Janeiro	Capital	77	09.12.1998	
1999	E-18/001.040/99	Instituto Benjamin Constant, na Av. Pasteur nº 350, Urca _ IV RA	Rio de Janeiro	Capital	1	14.08.2001	
	E-18/001.044/99	Igreja de Nossa Senhora do Terço, na Rua Senhor dos Passos nº 140, Centro _ II RA.	Rio de Janeiro	Capital	1	4.08.2001	
	E-18/001.042/99	Igreja Matriz de Nossa Senhora de Nazaré, no Outeiro entre a praia de Itaúna e a antiga Praia Barra Nova	Saquarema	Baixadas Litorâneas	1	14.08.2001	
	E-18/001.043/99	Igreja de Santo Elesbão e Santa Efigênia, na Rua da Alfândega nº 219, Centro _ II RA.	Rio de Janeiro	Capital	1	14.08.2001	
	E-18/ 001.046/99	Igreja de Nossa Senhora de Loretto, na Ladeira da Freguesia nº 375, Freguesia, Jacarepaguá _ XVI RA	Rio de Janeiro	Capital	1	14.08.2001	
	E-18/001.047/99	Igreja Matriz de Nossa Senhora da Conceição, em Porto das Caixas.	Itaboraí	Leste Fluminense	1	14.08.2001	
	E-18/001.050/99	Pórtico do Antigo Matadouro Público, na Praça da Bandeira nº 44, Praça da Bandeira _ VIII RA.	Rio de Janeiro	Capital	1	14.08.2001	
	E-18/001.051/99	Rua Leandro Martins nº 38 e imóveis na Rua Regente Feijó nº 72, 74, 76, Centro _ II RA	Rio de Janeiro	Capital	4	14.08.2001	
	E-18/001.052/99	Casa na Rua Capistrano de Abreu nº 45, Humaitá _ IV RA	Rio de Janeiro	Capital	1	14.08.2001	
2000	E-18/000.193/2000	Casa nº 307 na Rua Monsenhor Paschoal Librelloto, no Distrito de Conservartória, Valença.	Valença	Médio Paraíba	1	14.08.2001	
	E-18/ 000.251/2000	Fazenda Aurora no Km 26 da RJ – 124	Araruama	Baixadas Litorâneas	1	14.08.2001	

2002	E-18/001.134/2002	Canal Campos-Macaé, trechos 1,2,3,4 em Campos dos Goytacazes.	Carapebus Macaé Quissamã Campos dos Goytacazes	Norte Fluminense	4	30.12.2002	
	E-18/001.145/2002	Cine – Teatro Monte Líbano na Praça Governador Portela nº39	Bom Jesus do Itabapoana	Noroeste Fluminense	1	09.12.2002	
	E-18/001.148/2002	Coleção Banco do Estado do Rio de Janeiro SA – BERJ (antigo BANERJ), composto de 888 (oitocentos e oitenta e oito) unidades, ficando assim impedido o seu desdobramento.	Niterói	Leste Fluminense	1	09.12.2002	
	E-18/1.152/2002	Cachoeira da Fumaça, localizada no rio Preto, divisa dos municípios de Resende _ RJ e Passa Vinte - MG.	Resende	Médio Paraíba	1	09.12.2002	
	E-18/001.157/2002	Sala Cecília Meireles, no Largo da Lapa, n.º 47, Centro _ II RA.	Rio de Janeiro	Capital	1	09.12.2002	
	E-18/001.681/2002	Acervos: Bibliográfico e Arquivístico da Biblioteca Nacional, Bibliográfico e Arquivístico do Instituto Histórico e Geográfico Brasileiro, Arquivístico do Arquivo Nacional, Arquivístico do Arquivo Histórico do Museu Imperial de Petrópolis, Arquivístico do Arquivo Noronha Santos pertencente ao IPHAN, Bibliográfico da Biblioteca Noronha Santos (Atual Arq. Central do SPHAN) pertencente ao IPHAN, Arquivístico e Bibliográfico do Museu Histórico Nacional, Bibliográfico da Biblioteca Paulo Santos, sediada no Paço Imperial, Arquivístico da Mapoteca do Itamarati, Arquivístico do Serviço de Documentação da Marinha e Arquivístico do Arquivo Histórico do Exército.	Petrópolis Rio de Janeiro	Capital; Serrana	11	30.12.2002	
	E-18/001.682/2002	Parque Estadual da Chacrinha, Muralha e Arcos da Ladeira do Leme, Leme _ V RA	Rio de Janeiro	Capital	3	30.12.2002	
	E-18/001.706/2002	Igreja Matriz de São Fidélis de Sigmaringa, na praça Guilherme Tito; Solar do Barão de Vila Flor, na praça Guilherme Tito; Ponte Metálica sobre o Rio Paraíba do Sul, na Rua Theófilo Machado.	São Fidélis	Norte Fluminense	3	30.12.2002	
	E-18/001.718/2002	Teatro do Hotel Copacabana Palace, na Av Nossa Senhora de Copacabana nº 291, Copacabana _ V RA	Rio de Janeiro	Capital	1	30.12.2002	
	E-18/001.723/2002	SEAE RJ _ Sociedade dos Engenheiros e Arquitetos do Estado do Rio de Janeiro, antiga Estação da City Improvements, na Rua do Russel nº 1, Glória _ IV RA	Rio de Janeiro	Capital	1	30.12.2002	30.12.2006
2003	E-18/000.252/2003	Largo de São Benedito e adjacências, localizados no Bairro da Passagem: 1- Igreja de São Benedito; 2- Largo de São Benedito e imóveis de n.ºs. 8,11,13,53 e 60; 3- Rua Almirante Barroso n.º 399; 4- Rua Maestro Clodomiro Guimarães de Oliveira, casa n.º 25; 5- Rua 1º de Maio (antiga rua do Salga Peixe), n.º 5 (casa Magalhães Pinto), 9 e 58; 6- Rua Manoel Antônio Ribeiro (antiga rua da Penha), n.ºs. 16,22,30,36,58,66 e 78.					
	E-18/000.252/2003	Edifício Standard, Prédio da Esso, na Av. Presidente Wilson nº 118, Centro _ IIRA	Rio de Janeiro	Capital	1	24.07.2003	
	E-18/000.881/2003	Sítio Histórico Formado pelo conjunto Arquitetônico composto por Casa Grande, Igreja de Santo Inácio e Cemitério da Fazenda Campos Novos localizado no Km 124 da Rodovia Amaral Peixoto, RJ- 106.	Cabo Frio	Baixadas Litorâneas	3	24.07.2003	
	E-18/000.897/2003	Hangar do Aeroporto Santos Dumont, na Praça Senador Clóvis Salgado Filho, Centro _ II RA	Rio de Janeiro	Capital	1	24.07.2003	
	E-18/1.337/2003	Bens Culturais e Naturais que Integram o Litoral de Armação dos Búzios, Identificados como Área 1 E Área 2.	Armação dos Búzios	Baixadas Litorâneas	2	17.10.2003	
2004	E-18/001.338/2003	Prédio do Colégio Estadual Nilo Peçanha, situado à Rua Dr. Lacerda Sobrinho, nº119.	Campos dos Goytacazes	Norte Fluminense	1	17.10.2003	
	E-18/001.004/2004	Bens Culturais localizados no centro histórico de Valença. ³	Valença	Médio Paraíba	168	01.12.2004	01.04.2019
2005	E-18/001.016/2004	Sede da Procuradoria Geral do Estado, na Rua Dom Manuel nº 25 – Centro _ II RA	Rio de Janeiro	Capital	1	11.11.2004	
	E-18/000.348/2005	Vila de Estrela Capela de Nossa Senhora de Estrela, incluindo-se os remanescentes das antigas edificações, arruamentos e quaisquer outros vestígios relevantes que porventura existam no local e, em especial, as ruínas do Porto da Estrela, da Capela referida e da Casa das Três Portas.	Magé	Baixada Fluminense	3	03.05.2005	
	E-18/000.735/2005	Palacete Linneo de Paula Machado e Respectivos jardins, Ruas Clemente nº213 e Rua Dona Mariana nº19, Botafogo _ IV RA.	Rio de Janeiro	Capital	3	10.05.2006	
	E-18/001.030/2005	Antigo Pavilhão de Máquinas da Exposição Nacional de 1908, atual Pavilhão de Espetáculos da UniRio, na Av. Pasteur 436, Urca _ IV RA.	Rio de Janeiro	Capital	1	06.10.2005	
	E-18/001.051/2005	Avenida Getúlio de Moura, nº 1435, 1441A e 1441B	Nilópolis	Baixada Fluminense	3	19.10.2005	
2005	E-18/001.478/2005	Igreja Matriz de São Francisco Xavier, na Praça Dom Luís Guanella nº 136, Imagem em madeira de São Francisco Xavier; Imagem em madeira de Nossa Senhora do Pilar; Pórticos 1 e 2 de acesso ao Cemitério Municipal.	Itaguaí	Baixada Fluminense	5	25.05.2006	

	E-18/001.919/2005	Sete Edifícios e Obelisco na Avenida Rio Branco: Edifício do Banco Central, antiga Caixa de Amortização, na Avenida Rio Branco nº30; Edifício da sede da 6ª Superintendência Regional do IPHAN, antigo prédio da companhia Docas Avenida Rio Branco nº 44/46; Prédio nº 88 a 94 da Avenida Rio Branco, esquina com Rua do Rosário; Prédio de nº 155 a 159 da Avenida Rio Branco, esquina com a Rua da Assembléia; Edifício do Museu Nacional de Belas Artes, antiga Escola Nacional de Belas Artes, na Avenida Rio Branco, nº 199; Biblioteca Nacional, na Avenida Rio Branco nº 219; Edifício do Centro Cultural da Justiça Federal, na Avenida Rio Branco nº241; Obelisco, na Avenida Rio Branco s/nº, Centro _ II RA.	Rio de Janeiro	Capital	8	25.05.2006	
2006	E-18/000.572/2006	Bens culturais integrantes do Conjunto Arquitetônico, Urbanístico e Paisagístico do Sítio Histórico de São Pedro da Aldeia*	São Pedro da Aldeia	Baixas Litorâneas	42	30.10.2006	
2007	E-18/ 052/2007	Sítio Histórico formado pelo conjunto arquitetônico e paisagístico da Fazenda Mandiquera, Rodovia QSM-006.	Quissamã	Norte Fluminense	1	24.04.2007	
	E-18/000.966/2007	Conjunto Arquitetônico constituído pelo antigo Educandário Paula Cândido (Casa da Princesa), na Avenida Quintino Bocaiúva nº 15, na Praia de Charitas.	Niterói	Leste Fluminense	1	02.08.2007	
	E-18/002.347/2007	Imóvel na Rua do Catete nº 243, antiga sede da faculdade de Direito da UERJ, Catete _ IV RA	Rio de Janeiro	Capital	1	06.03.2008	
2008	E-18/1.281/2007	Prédio do antigo Cinema de Icarai, situado à Avenida Jornalista Alberto Torres, nº 161, antiga Praia de Icarai.	Niterói	Leste Fluminense	1	28.11.2008	
	E-18/ 001.323/2008	Antigo Convento do Carmo, Praça XV nº 101, Centro _ II RA.	Rio de Janeiro	Capital	1	09.06.2008	
	E-18/001.590/2008	Sede da Catedral Presbiteriana do Rio, na Rua Silva Jardim, nº 23, Centro _ II RA.	Rio de Janeiro	Capital	1	11.09.2008	
	E-18/1.1872/2008	Conjunto urbano-paisagístico da rua Nilo Peçanha	Petrópolis	Serrana	7	18.04.2013	
	E-18/1.868/2008	Fazenda Espuma. Rua Álvaro Ferreira Gomes, nº 1401, Vargem Alegre – Barra do Pirai; Fazenda da Forquilha, Rodovia RJ-135, 4º Distrito, Abarracamento, Rio das Flores; Fazenda Maravilha ou do Governo, Estrada das Marrecas, s/nº, Paraíba do Sul; Fazenda Ponte Alta. Av. Silas Pereira da Mota, km. 19 da RJ 145, Parque Santana, Barra do Pirai; Fazenda Ribeirão Frio. Estrada Ruy Pio David Gomes, s/nº, Dorândia, Barra do Pirai; Fazenda Santa Rita, Estrada da Figueira, Distrito sede, Valença; Fazenda Santo André, Estrada Fortaleza, 3.125, Paraíba do Sul; Fazenda Santo Antônio do Paiol, Rodovia RJ-135, Distrito Sede, Bairro de Esteves, Valença; Fazenda São Luiz da Boa Sorte. Rodovia Lucio Meira BR-343, km85, Vassouras; Fazenda São Paulo, Estrada VL 55, 6º Distrito, Conservatória, Valença; Fazenda Vista Alegre, Rodovia RJ-143, Distrito Sede Valença; Fazenda São Domingos, Rodovia BR – 356, Itaperuna.	Barra do Pirai Itaperuna Paraíba do Sul Rio das Flores Valença Vassouras	Médio Paraíba; Noroeste Fluminense; Centro-Sul	12	30.12.2008	
	E-18/002.407/2008	Conjunto Arquitetônico, urbanístico e paisagístico do centro histórico de Miracema e seis bens isolados, incluindo o traçado das ruas, avenidas e praças e os calçamentos remanescentes em paralelepípedo.*	Miracema	Noroeste Fluminense	127	27.03.2009	
2009	E-18/000.124/2009	Acervo do Arquivo Geral da Cidade do Rio de Janeiro, na Rua Amoroso Lima, nº 15, Cidade Nova _ II RA.	Rio de Janeiro	Capital	1	13.03.2009	
2011	E-18/000.463/2011	Conjunto Residencial Prefeito Mendes de Moraes – Conjunto Pedregulho – Rua Capitão Félix, nº 50, Morro do Pedregulho – Benfica – VII RA	Rio de Janeiro	Capital	15	29.07.2011	
	E-18/000.676/2011	Fundo Documental Presidência da Provincia do Rio de Janeiro, sob a custódia do Arquivo Público do Estado do Rio de Janeiro – APERJ, localizado na Praia de Botafogo, nº 480 – IV RA	Rio de Janeiro	Capital	1	15.08.2011	
	E-18/000.763/2011	Casa de Portinari – Rua Cosme Velho, nº 343 – Cosme Velho - IV RA	Rio de Janeiro	Capital	1	29.07.2011	
2013	E-18/001.128/2013	Antigo Museu do Índio - Rua Mata Machado, 126 (ou 127), Maracanã - IXª RA	Rio de Janeiro	Capital	1	13.08.2013	
2015	E-18/001/549/2015	Hospital Geral da Santa Casa da Misericórdia	Rio de Janeiro	Capital	1	25.05.2015	
2016	E-18/001/305/2016	Terreiro de Candomblé Ilê Axé Opô Afonjá	São João de Meriti	Baixada Fluminense	1	01.06.2016	
2017	E-18/001/927/2017	Casa de Shows Emoções, na Estrada da Gávea, nº 577	Rio de Janeiro	Capital	1	17.10.2017	
2018	E-18/001/453/2018	Igreja Sant'ana do Pirai - Paróquia de Santana e seu acervo, localizada na Rua Pio XII, 236, Centro; Casa Paroquial, localizada na Rua Pio XII, 265, Centro; e Parque Natural Municipal Mata do Amador, localizado de acordo com a Lei Municipal nº 447, de 08 de abril de 1997	Pirai	Médio Paraíba	3	04.07.2018	
	E-18/001/100095/2018	Sítio Arqueológico do Cais do Valongo, localizado na Praça Jornal do Comércio, Saúde.	Rio de Janeiro	Capital	1	03.12.2018	
	E-18/001/100247/2018	Acervo do Instituto Cultural Cravo Albin, localizado na Avenida São Sebastião, nº 2, Urca, Rio de Janeiro – RJ	Rio de Janeiro	Capital	1	07.12.2018	
2019	E-18/001/449/2018	Rio Carioca, localizado no município do Rio de Janeiro - RJ	Rio de Janeiro	Capital	1	28.01.2019	
2020	E-18/001/113/2017	Antigo Armazém da CSN, localizado na Rua General Luis Mendes de Moraes, nº 50, Santo Critos, Rio de Janeiro - RJ	Rio de Janeiro	Capital	1	23.10.2020	
	E-18/007/760/2019	Terreiro da Gomeia - Manso Bantuqueno ngomessa Kat'Espero Gomeia da Nação Kongo/Angola, situado na Rua Prefeito Braulino de Matos Reis, nº 360, Bairro de Dr. Laureano, no Município de Duque de Caxias - RJ	Duque de Caxias	Baixada Fluminense	1	03.09.2021	

2021	SEI-180007/001468/2020	Mosteiro de São Bento de Mussurepe, localizado na Estrada Rural s/n, Baixa Grande, Distrito de Mussurepe, Campos dos Goytacazes – RJ	Campos dos Goytacazes	Norte Fluminense	1	23.11.2021	
	SEI-180007/001272/2020	Antigo Hangar do Zeppelin, localizado à Rua Tenente César, 111, Santa Cruz, Rio de Janeiro – RJ,	Rio de Janeiro	Capital	1	23.11.2021	
2022	SEI-180007/001607/2020	Terreiro de Candomblé Egbe Ile Iya Omidaye Ase Obalayo, localizado na Rua Dalmir da Silva, Lote 8, Sacramento, São Gonçalo – RJ	São Gonçalo	Leste Fluminense	1	09.02.2022	
	E-18/007/686/2019	Casarão Generoso Portella, localizado à Praça Salim Chimelli, nº 135 e 135 casa 1, e Rua da Maçonaria nº 148, Três Rios – RJ	Três Rios	Centro-Sul	1	25.02.2022	
	SEI-180007/000399/2022	Retiro dos Artistas, localizado na Rua Retiro dos Artistas, nº 571, Pechincha, Rio de Janeiro – RJ	Rio de Janeiro	Capital	1	12.05.2022	
	SEI-180007/000392/2022	Centro Cultural do Ministério da Saúde (CCMS), localizado na Praça Mal. Âncora, 95 - Centro, Rio de Janeiro - RJ	Rio de Janeiro	Capital	1	22.06.2022	

¹ Conjuntos de bens tombados no primeiro distrito de Petrópolis:

-Conjunto Urbano-Paisagístico da Praça D Pedro II e dos Expedicionários

O antigo cine-teatro D. Pedro-II, Praça dos Expedicionários nº 34, O chalé nº 13, praça dos Expedicionários;

O Imóvel de nº 4 a 26 que corresponde ao antigo Edifício D'angelo na Rua do Imperador;

O imóvel de nº 545 (antigo Grande Hotel), nº 700, °706, 712, 718, sobrado onde está localizado a Casa D' Ângelo;

-Conjunto Arquitetônico Urbano – paisagístico da Rua do Imperador e adjacências

--Na Rua do Imperador preservação total, interna e externa:

Prédio dos Correios e Telégrafos, nº 350;

Colégio Estadual D. Pedro II, s/nº;

Colégio Santa Isabel, nº 689;

Edifício e o antigo Cinema Petrópolis nº804 e nº808;

A agência do Banco do Brasil nº940;

O antigo Cinema Capitólio, que corresponde aos números 982,992 e 998;

-- Na Rua do Imperador preservação externa:

Imóveis no lado par:

nº 8, 68, 70, 72, 86, 88, 90, 98, 106, 112, 168, 170, 178, 184, 186, 208, 210, 214, 218, 220, 224, 226, vila nº 232 ABC, vila nº234 FG, vila nº 244FG, vila nº 232 (sobrado), vila nº232J, 304,312,316,350, 474 e 478, 512, 530, 538, 540, 544, 552, 558, 728; 744 (antiga Casa Xavier, atual M Burger); 754 e 758; 786 e

790; 810 e 816; 820; 830/842; 864; 870; 898 e 906 (edifício sede da CAEMPE); 1004, 1006 e 1008; 1026; 1070, 1072, 1076 e 1078;

Imóveis no lado ímpar:

17 e 21 (continuação do prédio nº 12, 18 e 24 da Rua Dr. Porciúncula – Casa Itararé); 149 e 153; 171; 261, 263 e 269; 271 e 273; 277 e 279; 285, 295, 291 e 303; 323, 327, 331, 335, 337, 339 e 341; 349; 375, 377, 381 (Padaria Petrópolis); 387, 391, 393; 397, 403, 407, 409, 411, 415; 417, 419, 421, 425, 427 e 431; 441, 445 e 447; 461 e 465; 553, 557, 561, 563, 567 e 571; 595 e 601; 615 ; 715, 719 e 721; 727 e 731; 737 e 739; 741; 751; 757 e 759; 779; 783 e 785; 799; 801; 1023 e 1025; 1041, 1043 e 1045; 1053, 1055 e 1057; 1059, 1065 e 1067; 1085, 1097 e 1099;

Praça Dr. Sá Earp Filho, 15, 19 e 21;

Rua Marechal Deodoro nº 39,

Rua Alencar Lima nº 26 (sede da Tribuna de Petrópolis),

Rua Barão de Tefé nº 13 e 19 (Casa Mourad) e 23.

-Conjunto Urbano arquitetônico da Praça da Inconfidência

A Igreja do Rosário, inclusive a casa anexa, situada na Rua Marechal Floriano Peixoto;

O Mercado Municipal, s/nº;

Praça da Inconfidência nº 5 e Casa Galo nº 9, sobrado;

O Hotel Royal localizado na esquina da Praça da Inconfidência (nº 12, 16, 22, 28 e 32) com a Rua Caldas Viana (nº 7, 13, 19, 25, 29 e 35);

Rua Dr. Porciúncula:

Imóvel da Casa Itararé (nº 12, 18 e 24); Casa de Comércio (nº 26, 30, 34, 38 e 50); Hotel do Comércio (nº 56 e 62); Imóveis de nº 90, 94, 102, 106 e 108; Imóveis da Rua Silva Jardim nº 45, 63, 65, 83, e 584.

--Conjunto urbano-paisagístico das Ruas Marechal Floriano Peixoto e Alberto Torres

--preservação total, interna e externa:

Rua Marechal Floriano Peixoto nº 141 e 249 e da Rua Alberto Torres nº 163.

--preservação externa:

Rua Marechal Floriano Peixoto, os nº: 89; 93 e 111; 239; 249; 267; 357; 365; 433; 439 (lado ímpar); 224, 238, 240, 248 e 252; 282; 396 e 406; 430; 450; e 496 (lado par); na vila residencial denominada Avenida Sampaio, os n 3, 19, 31, 47, 4, 20, 32, 48; na Rua Alberto Torres, os nº 44, 78, 172, 200, 221 e 255; a antiga sede do Banco Construtor do Brasil, atualmente ocupada por instalações da CERJ, situada na Rua Fonseca Ramos nº 105.

-Conjunto urbano-paisagístico das ruas João Caetano e Casimiro de Abreu preservação total, interna e externa:

Rua João Caetano, nº 210, 255, 267, 277 e 350; e da Rua Casimiro de Abreu, 202;

--preservação externa:

Rua João Caetano, os nº 34, 50, 66, 78, 92,104, 118, 132, 144, 300 e 314; e da Rua Casimiro de Abreu, os nº 26 e 28 , 58 e 70, 162, 202, 271, 274, 295 e 338.

-Conjunto urbano-paisagístico das ruas Buenos Aires,

Figueira de Melo e Santos Dumont - formado pelas ruas Buenos Aires, Figueira de Melo em toda a extensão destes logradouros, pela rua Santos Dumont, no trecho entre o seu início e o nº 825 (inclusive).

--preservação total, interna e externa:

Rua Santos Dumont, nº 358, 392 e 825; da Rua Buenos Aires, nº 160 e 204; da Rua Figueira de Melo, nº 89, 106 e 110; e do reservatório de água da Rua Montevideu nº 263;

--preservação externa:

Rua Santos Dumont, os nº 140, 152, 162, 178, 194, 212, 216, 234; na Rua Buenos Aires, os nº 65, 69, 71, 75, 91, 78, 102, 124 e 178; na Rua Figueira de Melo, os nº 114,142 e 146; na Rua Barão de Águas Claras o nº 106 (antigo Orquidário Guinle); e na Rua Visconde de Souza Franco nº 202.

-Conjunto urbano-paisagístico das ruas Dr. Sá Earp e Bartolomeu de Gusmão - integrado pelo primeiro logradouro citado, em toda a sua extensão, e pela rua Bartolomeu de Gusmão, no trecho entre o seu início e a esquina com a rua Anita Garibaldi, nele incluídas as margens canalizadas do Rio Palatinato.

--preservação total, interna e externa:

Rua Dr. Sá Earp, os nº 309 e 433; da Rua Bartolomeu de Gusmão, os nº 54 e 148; Igreja de Santo Antônio, residência na Rua Coronel Albino Siqueira nº 382; chalé na Rua Visconde do Bom Retiro nº 364; residências geminadas na Rua Teresa nº 1749, 1756 e 1761.

-Conjunto urbano-paisagístico das ruas Padre Siqueira, Alfredo Pachá, 7 de Abril e Montecaseros - formado pelas ruas Padre Siqueira, Alfredo Pachá, Sete de Abril, Frei Luiz e Frei Rogério, em toda a extensão destes logradouros, e pela rua Montecaseros, no trecho entre o nº 22 (inclusive) e no 156 (inclusive), compreendendo ainda a Praça Oswaldo Cruz, situada na confluência das ruas Montecaseros e Coronel Fabrício de Mattos.

--preservação total, interna e externa:

Rua Alfredo Pachá nº 64, 76 e 100; da Rua Sete de Abril nº 603 e 609; e da Rua Montecaseros nº 95 (Igreja do Sagrado Coração de Jesus e Convento da Ordem 3a de São Francisco, inclusive o passadiço sobre a Rua Frei Luiz)

--preservação externa:

Rua Padre Siqueira, os nº 399 e 419, antigas oficinas dos bondes de Petrópolis; Rua Sete de Abril, os nº 366, 368 e 372; 374; 390, 392, 394, 398, 402, 404, 408, 412 e 416; 460, 466 e 468; 533, 541, 543, 545 e 549; 557 (Padaria Guarany) e 561; Rua Montecaseros, os no 22 e 24, 124,126 e 130, 136 e 144, 154 e 156; Rua Frei Rogério, os no 51, 171 e 177 A; e na Rua Frei Luiz, os no 26 e 40;

A Praça Oswaldo Cruz: o imóvel de nº 253, 255, 257,259 e 263 da Avenida Roberto Silveira, que é parte integrante do prédio de nº 533, 541, 543, 545 e 549 da Rua Sete de Abril.

- Conjunto urbano-paisagístico das ruas Paulino Afonso, Carlos Gomes e Francisco Manuel

--preservação total, interna e externa:

O Hospital Santa Teresa, na Rua Paulino Afonso nº 477; Rua Carlos Gomes, os nº 42, 114, 180 e 398; e na Rua Francisco Manuel o nº 211.

--preservação externa:

Rua Paulino Afonso os nº 13, 170, 311 e 316; na Rua Carlos Gomes os nº 318 a 322; e na Rua Francisco Manuel os nº 177 e 189.

-Conjunto urbano-paisagístico da Rua Mosela

--preservação total, interna e externa:

Rua Mosela, nº 302, 1075;

--preservação externa:

Rua Mosela 74, 132, 142, 214 e 744.

-Conjunto urbano-paisagístico da Rua Ingelheim

--preservação total, interna e externa:

Rua Ingelheim nº 222, denominada Casa dos Constituintes e o chalé nº 1288 localizado próximo à esquina da servidão Pedro Gall.

-Conjunto urbano-paisagístico da Avenida Barão do Rio Branco - abrange o trecho da Avenida Barão do Rio Branco entre o seu início, na Praça da Confluência, e o antigo Matadouro Municipal, pelo lado ímpar, e a Fábrica Huyck, pelo lado par.

--preservação total, interna e externa:

Avenida Barão do Rio Branco nº 70, 165, 198, 199, 234, 261 e 279 (Casa do Barão do Rio Branco e Chancelaria , 479, 634, 747, 956, 1327 e 1343;

--preservação externa:

No lado par da Avenida Barão do Rio Branco os nº 102, 112, 126, 458, 536, 676, 1164 (Carmelo de São José), 1556 e 1958 (Fábrica de Feltros Huyck); no lado ímpar, os nº 65, 75, 87, 131, 139, 215, 261, 279, 905, 1831, 1837 e 1843. Na Rua Prof. Stroelle o imóvel de nº 11 e 27, que é contíguo ao prédio de nº 1831, 1837 e 1843 da Avenida Barão do Rio Branco; Avenida 13 de Maio os nº 115, 236, 280, 282 e 284; na Rua Kopke o nº 81, denominado “Beata Solitudo”, incluindo o jardim projetado pelo paisagista francês Auguste Marie Glaziou e toda a área arborizada do terreno.

-Conjunto urbano-paisagístico da Rua Washington Luiz

--preservação total, interna e externa:

Cia. de Tecidos São Pedro Alcântara, Rua Washington Luís nº 309 (vila operária) e 448 (sobrado);

--preservação externa:

nº 237 e 239, 269 e 273, 299, 343, 345, 353, 353 A, 355, 355B, 402, 410, 418 e 438, 942, 1216, 1246, 1255 e 1260.

-Conjunto arquitetônico da Rua Coronel Veiga.

--preservação total, interna e externa:

Rua Coronel Veiga nº 496, 1014 e 1705 (Centro Franciscano do Brasil);

--preservação externa:

nº 1382,1392, 1424, 1434, 1628, 1672, 1988 e 2020, e em especial o jardim fronteiro ao imóvel de nº 550 (antigo Colégio São Vicente de Paulo).

-Conjunto urbano-paisagístico do Bairro do Valparaíso - integrado pelas ruas Gonçalves Dias, Visconde de Itaboraí, Ernesto Paixão, Machado de Assis, Dr. Paulo Lobo de Moraes e Rocha Cardoso, em toda a extensão destes logradouros, e pela Avenida Portugal, no trecho entre o seu início e a esquina com a Rua Visconde de Uruguai.

--preservação total, interna e externa:

Rua Gonçalves Dias os nº 276, 385 , 582 e 594; na Rua Visconde de Itaboraí os nº 412 e 426; na Rua Ernesto Paixão o nº 188; na Rua Machado de Assis os nº 94, 109, 121, 135 e 147; na Rua Rocha Cardoso o nº 131; e na Avenida Portugal o nº 27.

--preservação externa:

Rua Gonçalves Dias os nº 334, 341, 464, 470, 474, 486, 496, 508, 512 e 537; na Rua Visconde de Itaboraí os nº 443, 571, 628, 634 e 646; na Rua Rockefeller o nº 263; na Rua Machado de Assis o nº 89; na Avenida Portugal os nº 10 e 236 (Hospital da Beneficência Portuguesa); e na Rua Paulo Lobo de Moraes o nº 523.

-Conjunto arquitetônico-paisagístico do Hotel Quitandinha - delimitado pela Avenida Presidente Getúlio Vargas e pelas avenidas República Argentina, Estados Unidos e Ayrton Senna,

Compreende todo o complexo do antigo hotel, no qual se destacam, além do lago e dos jardins circundantes, as características arquitetônicas externas das edificações e os seus espaços internos, notadamente as áreas de utilização coletiva, com seu mobiliário, artefatos de adorno (como quadros e lustres) e elementos decorativos mais significativos.

-Conjunto urbano-paisagístico da Rua Fernandes Vieira - integrado pelo logradouro, desde o seu início até o nº 389 (inclusive), nele incluído o Rio da Cascata e suas margens canalizadas.

--preservação total, interna e externa:

Rua Fernandes Vieira nº 389,

--preservação externa:

Rua Fernandes Vieira nº 182, 192, 202, 210, 220 (antigo complexo fabril da Tecelagem Joana) e 390 (Orquidário Binot).

-Conjuntos Industriais

Fábrica Werner localizada na Rua Bingen nº 1737;

Centro de Formação Profissional do SENAI, localizado na Rua Bingen nº 130;

Fábrica de Cia. De Tecidos Aurora D’Olne, localizada na Rua General Marciano Magalhães nº 316;

Fábrica Santa Helena, localizada na Rua General Marciano Magalhães nº 1204;

Represa e Cascata de Bulhões, situada na Rua Hermogêneo Silva s/nº.

²Municípios de abrangência da Serra do Mar/Mata Atlântica: Angra dos Reis, Barra do Piraí, Bom Jardim, Cachoeiras de Macacu, Campos dos Goytacazes, Casimiro de Abreu, Conceição de Macabu, Duas Barras, Duque de Caxias, Guapimirim, Itaboraí, Itaguaí, Japeri, Macaé, Magé, Mangaratiba, Maricá, Mendes Miguel, Paulo de Frontin, Pereira, Niterói, Nova Friburgo, Nova Iguaçu, Paracambi, Paraty, Petrópolis, Piraí, Rio Bonito, Rio Claro, Rio de Janeiro, São Fidélis, Santa Maria Madalena, São Gonçalo, Saquarema, Silva Jardim, Sumidouro, Teresópolis, Trajano de Moraes

³Bens Culturais localizados no centro histórico de Valença:

Anexo do Instituto de Educação deputado Luis Pinto, incluindo o terreno onde está implantado, na Avenida Nilo Peçanha n.º 506, esquina com a Rua Coronel Benjamin Guimarães.

Museu Capitão Pitaluga, antiga sede da Chácara Vila Leonor na Rua Comendador Antonio Jannuzzi n.º 415 – Bairro Belo Horizonte.

Casa da Fundação Lea Pentagna, incluindo jardins e o terreno onde está implantada, na Rua Vito Pentagna n.º 213.

Casarão n.º 207 da Rua Domingos Mariano, incluindo o terreno onde está implantado.

Cemitério do Riachuelo, localizado na esquina da Rua Coronel João Rufino n.º 375 com Rua Coronel Cardoso.

Capela do Cemitério do Riachuelo, localizada na esquina da Rua Coronel João Rufino n.º 375 com Rua Coronel Cardoso.

Antigo Colégio São José, incluindo os prédios que o compõem e o terreno onde se encontram implantados, na Rua Sargento Victor Hugo n.º 161.

Antiga Cia. Fiação e Tecidos Santa Rosa, atual Fábrica Santa Rosa, e o prédio do escritório, na Rua Vitor Pentagna n.os 105 e 175, respectivamente, incluindo o terreno onde está implantada.

Antigo Solar Nicolau Leoni (hoje subdividido em duas casas), incluindo jardins e terreno onde está implantado, na Rua Domingos Mariano n.os 20 e 28. Antigo Solar Leandro Dupré, incluindo o terreno onde está implantado, na Rua Domingos Mariano n.º 40.

Cadeia Pública, incluindo o terreno onde está implantado, na Rua Dom André Arcoverde n.º 228, esquina com Rua Domingos Mariano.

Primeira Escola de Valença, na Rua Domingos Cosate n.os 502 (1 ao 4), 504, 514 e 524, esquina com Travessa João Lopes Fontes.

Primeira Santa Casa, na Rua Domingos Cosate n. os 294 e 306.

Sede da Associação Balbina Fonseca, na Rua Dom André Arcoverde n.º 123, esquina com Rua Dom Domingos Cosate.

Imóvel constituído pelos n.os 115/115-1, 161, 169 e 175, localizado na esquina da Rua Dom André Arcoverde com Domingos Cosate.

- Conjunto Arquitetônico, Urbanístico e Paisagístico da Praça Paulo de Frontin e Adjacências:

Praça Dr. Paulo de Frontin e todos os seus elementos paisagísticos, obras de arte e equipamentos;

Antigas Oficinas e Escritórios da Rede Ferroviária Central do Brasil, Posteriormente unidade da Fábrica Santa Rosa, na Praça Dr. Paulo de Frontin n.º 249.

Antiga Estação da Rede Ferroviária Central do Brasil, atual Rodoviária Princesa da Serra, na Praça Dr. Paulo de Frontin n.º 137-A.

Praça dos Ferroviários, composta por quatro canteiros.

Antigas Oficinas e Escritórios da Rede Ferroviária Central do Brasil, posteriormente depósito da Fábrica Santa Rosa, na Praça Dr. Paulo de Frontin n.os 12, 400, 400-A, 400-B, esquina com a Rua Dr. Figueiredo.

Hotel Valenciano e terreno onde está implantado, na Praça Dr. Paulo de Frontin n.º 360.

Antiga Fábrica de Rendas e Bordados, na Rua Dr. Figueiredo n.º 425, esquina com Rua João Pereira. Incluindo as Vilas Operárias:

- Vila Ana Jannuzzi casa de nos 1, 2, 3, 4, 5, 6, 7, 8, 9;

- Rua João Pereira nos 73, 77, 91, 93, 107, 111 e 129, na vila anexa à Vila Ana Jannuzzi

- Conjunto Arquitetônico, Urbanístico e Paisagístico formado pela Praça XV de Novembro, Praça da Bandeira, Praça Padre Gomes Leal, Praça Balbina Fonseca, Rua Coronel Leite Pinto e adjacências:

Praça XV de Novembro, incluindo todos seus elementos paisagísticos, obras de arte e equipamentos.

Praça da Bandeira, incluindo todos seus elementos paisagísticos, obras de arte e equipamentos.

Antigo Solar dos Nogueira, incluindo o terreno onde está implantado, na Praça da Bandeira nº 174/256, hoje s/n.º e em Ruínas, na esquina com Rua Padre Luna.

Catedral de Nossa Senhora da Glória, na Praça Padre Gomes Leal n.º 365.

Colégio Estadual Benjamin Guimarães e o terreno onde está implantado, na Praça Padre Gomes Leal n.º 303.

Pavilhão Leoni, incluindo a superfície da Praça Padre Gomes Leal;

Antigo Solar dos Farina e dos Ariosia e o Terreno onde está implantado, na Praça XV de Novembro n.º 452, esquina com Rua Conde de Valença.

Imóvel na Praça XV de Novembro, constituído pelos nº 567 residência; nº 557 Restaurante Colonial e s/n.º, desocupado, incluindo jardins e terrenos, onde está implantado.

Antigo Solar dos Paiva Mattos e o terreno onde está implantado, na Praça XV de Novembro n.º 539.

Casa n.º 06 da Rua Coronel Leite Pinto e terreno onde está implantada, na esquina com a Praça XV de Novembro.

Casa n.º 7 da Rua Coronel Leite Pinto.

Casa n.º 632 da Praça XV de Novembro, Centro Espírita de Valença.

Casa de nº 655, da Praça XV de Novembro.

Câmara Municipal, incluindo o terreno onde está implantada, na Praça XV de Novembro nº 676.

Colégio Sagrado Coração de Jesus e antigo Solar Moreno D'alagão, atual Capela e Clausura do Colégio e terreno onde estão implantados, na Praça XV de Novembro n.º 50.

Imóvel constituído pelos n.ºs 184, 186 e 188 da Praça da Bandeira e o terreno onde está implantado.

Antigo Solar dos Calmon e terreno onde está implantado, na Praça da Bandeira n.º 204/ 207/ 209.

Beco da Glória e o conjunto de casas que o compõem na Rua Dr. Ernesto Cunha, n.º 30 e n.º 56

Santa Casa de Misericórdia e anexos, na Praça Balbina Fonseca n.º 186, ao lado do Hospital, n.º 105

- Conjunto Arquitetónico, Urbanístico e Paisagístico formado pela Praça Visconde do Rio Preto e adjacências:

Praça Visconde do Rio Preto incluindo o coreto e todos seus elementos paisagísticos, obras de arte e equipamentos, à exceção dos quiosques de alvenaria, guarita e cabine telefónica;

Palácio Episcopal e o terreno onde está implantado, na Praça Visconde do Rio Preto n.º 375;

Antigo Palacete Visconde do Rio Preto, Atual Colégio Estadual Theodorico Fonseca, e o terreno onde está implantado, incluindo jardins, campo de futebol, construções anexas e a Portada Original na Rua Silva Jardim, na Praça Visconde do Rio Preto n.º 401

Padaria Pentagna e o terreno onde está implantada, na Praça Visconde do Rio Preto n.º 16.

Antiga Casa Amidee Berger, localizada no n.º 38 da Praça Visconde do Rio Preto e n.º 172 da Rua dos Mineiros;

Prédio n.º 74/74-A/74-B da Praça Visconde do Rio Preto,

pertencente à Associação Balbina da Fonseca;

Igreja de Nossa Senhora do Rosário, incluindo o altar-mor e o para-vento, na Praça Visconde do Rio Preto n.º 120;

Casas n.º 128/128-A, 160, 174, 189, 198, 206 e 218 da Praça Visconde do Rio Preto;

Cine-Glória, na Praça Visconde do Rio Preto n.º 274-A/280/280-A/ 284; Casas n.º 62 e n.º 10 da Rua Silveira Vargas

- Conjunto Arquitetónico, Urbanístico e Paisagístico formado pela Rua Dr. Souza Nunes, Coronel Benjamim Guimarães e Rua Dr. Figueiredo:

- Imóveis localizados na Rua Dr. Souza Nunes, entre a Rua Coronel João Rufino e a Praça dos Ferroviários: números 33, 43, 53, 61, 63, 75, 85, 126, 174, 91, 103, 107, 121, 125, 137, 147, 153, 157, 171, 175, 187, 189, 213, 100.

Antiga Cia. Industrial de Valença, Atual Cia. Textil Ferreira Guimarães, na Rua Dr. Souza Nunes n.º 241, esquina com Rua Coronel Benjamin Guimarães;

Antiga Portada do Palacete Visconde do Rio Preto, atual acesso principal do Instituto de Educação Deputado Luiz Pinto, na Rua Coronel Benjamin Guimarães n.º 104.

Igreja Presbiteriana, Casa Paroquial e o terreno onde estão implantadas, na Rua Coronel Benjamin Guimarães nº 129, na esquina com Rua Dr. Figueiredo;

Casas n.os 146, 146/A, 160, 238, 224, 224-A, 244, 252 da Rua Coronel Benjamin Guimarães;

Antiga Casa do Engenheiro-Chefe da Estrada de Ferro Central do Brasil, na Rua Dr. Figueiredo n.º 272, na esquina com Rua Coronel Benjamin Guimarães;

Casa n.º 100, incluindo o terreno onde está implantada, na Rua Dr. Figueiredo;

Casas nº 190 e 196 da Rua Dr. Figueiredo.

- Conjunto Arquitetônico, Urbanístico e Paisagístico formado pela Avenida Nilo Peçanha no seu trecho compreendido entre a Rua Bernardo Viana e a Rua João Pereira:

Antiga Chácara Machado Barcelos e o terreno onde está implantada, no n.º 444/446 da Av Nilo Peçanha;

Hotel Vista Alegre, localizado no n.º 308 da Av Nilo Peçanha;

Casas geminadas nº 272, 274, 278, 280, 360, 404, 418, 424 da Av Nilo Peçanha;

Imóveis nº 186, 188, 196, 284, 288, 292, 350 da Av. Nilo Peçanha; Casas geminadas nº 429, 445,

Casas geminadas nº 343, 341, 339, 337 da Av. Nilo Peçanha;

- Conjunto Arquitetônico, Urbanístico e Paisagístico formado pela Rua Silva Jardim no seu trecho compreendido entre a Avenida Nilo Peçanha e a Rua Comendador José Fonseca:

Imóvel n.º 2 na Rua Silva Jardim;

Imóvel n.º 58/56/40, atualmente s/n.º, da Ladeira Vista Alegre, incluindo o terreno onde está implantado, e as três casas voltadas para a Ladeira Arlindo Santos;

Imóvel n.º 208 da Rua Silva Jardim;

Imóveis nº 56, 86, 118, 130, 136, 174, 204, 234/236, na Rua Silva Jardim, esquina com a Rua Rafaela Alésio.

Imóveis nº 306, 51, 57/71, na Rua Silva Jardim;

Imóvel n.º 105 na Rua Silva Jardim, com numeração 107 na Rua Padre Luna;

Imóvel n.º 161 na Rua Silva Jardim, esquina com Rua Dr. Ernesto Cunha.

Imóvel n.º 189/195 na Rua Silva Jardim, esquina com a Rua Dr. Ernesto Cunha.

Imóvel n.º 255, incluindo o terreno onde está implantado.

Antiga Fábrica Progresso de Valença, atual unidade da Fábrica Cia. Santa Rosa , incluindo o terreno onde está implantada, localizada no n.º 401, na esquina com a Rua Comendador José Fonseca;

- Conjunto Arquitetônico, Urbanístico e Paisagístico formado pela Rua dos Mineiros:

Imóveis nº 72, 45, 142, 142-A, 143, 147, 151, 115, da Rua dos Mineiros;

Imóveis nº 34 (prédio do Banco Itau), na Rua dos Mineiros;

Imóveis nº 76, 134, na Rua dos Mineiros;

Imóvel nº 111 (Hotel Glória), na Rua dos Mineiros localizado na esquina com a Avenida Nilo Peçanha.

Sítio histórico e paisagístico da Serra dos Mascates, compreendendo as vertentes dos morros que integram a Serra da Boa Vista, voltados para a área urbana de Valença, onde se encontra o ponto culminante da cidade, a 1.032 metros de altitude, limitada pela linha de cumeada e o sopé do maciço que segue pelos bairros do Parque Pentagna, Jardim Angelina, Laranjeiras, até o bairro de Santa Cruz.

Monumento cultural denominado Mirante do Cruzeiro, incluindo a praça com o monumento em concreto, em forma de cruz, implantado no platô do Morro do Rozendo, no Bairro Esplanada do Cruzeiro.

⁴Bens culturais integrantes do Conjunto Arquitetônico, Urbanístico e Paisagístico do Sítio Histórico de São Pedro da Aldeia:

- O traçado urbano a partir do qual a cidade originalmente se desenvolveu, constituído, hoje, pelo conjunto das ruas, avenidas e praças (incluindo arborização) denominadas:

Avenida São Pedro, Praça Dr. Plínio de Assis Tavares, Praça Agenor Santos, Avenida Francisco Coelho (até encontrar a Rua Rita Pereira), Rua José Francisco Zeca, Avenida Getúlio Vargas, (até encontrar a travessa de mesmo nome), Avenida Beato José de Anchieta (entre a Travessa Cel Cantarino e a Travessa Getúlio Vargas), Travessa Cel Cantarino, Travessa Hildegardo Milagres, Travessa Getúlio Vargas, Rua Camerindo Santos (até encontrar a

Rua Rosali S. Guimarães), Rua Rosali S. Guimarães, Rua Adolfo Silveira (entre a Avenida São Pedro e a Rua Rosali S. Guimarães), Rua Duque de Caxias, Rua Prof. Cordelino Teixeira Paiva, Rua Dr. Antônio Alves (até o número 87), Rua Aluísio M. de Souza, Rua Feliciano Sodré, Travessa Zé Francisco, Rua João Martins (entre a Avenida Francisco Coelho Pereira e a Rua Antônio da Silva Lobo);

Sítio Histórico de São Pedro da Aldeia Avenida São Pedro nº 222.

Sítio Histórico de São Pedro da Aldeia Avenida São Pedro nº 208.

Sítio Histórico de São Pedro da Aldeia Avenida São Pedro nº 198.

Sítio Histórico de São Pedro da Aldeia Avenida São Pedro nº 190.

Sítio Histórico de São Pedro da Aldeia Avenida São Pedro nº 180.

Sítio Histórico de São Pedro da Aldeia Avenida São Pedro nº 159.

Sítio Histórico de São Pedro da Aldeia Avenida São Pedro nº 147.

Sítio Histórico de São Pedro da Aldeia Avenida São Pedro nº 137.

Sítio Histórico de São Pedro da Aldeia Avenida São Pedro nº 85.

Sítio Histórico de São Pedro da Aldeia Avenida São Pedro nº 77.

Sítio Histórico de São Pedro da Aldeia Avenida São Pedro nº 47.

Sítio Histórico de São Pedro da Aldeia Avenida São Pedro nº 37 (39).

Sítio Histórico de São Pedro da Aldeia Avenida São Pedro nº 36.

Sítio Histórico de São Pedro da Aldeia Avenida São Pedro nº 30.

Sítio Histórico de São Pedro da Aldeia Igreja Matriz (Igreja Jesuítica) de São Pedro da Aldeia e Residência Anexa, na Travessa Hildegardo Milagres, nº 07.

Sítio Histórico de São Pedro da Aldeia, Travessa Hildegardo Milagres, nº 71.

Sítio Histórico de São Pedro da Aldeia Igreja Sagrado Coração de Jesus, na Praça Agenor Santos.

Sítio Histórico de São Pedro da Aldeia Avenida Getúlio Vargas nº 60 (nº54).

Sítio Histórico de São Pedro da Aldeia Avenida Getúlio Vargas nº 62.

Sítio Histórico de São Pedro da Aldeia Avenida Getúlio Vargas nº 80.

Sítio Histórico de São Pedro da Aldeia Avenida Getúlio Vargas nº 44 (nº56).

Sítio Histórico de São Pedro da Aldeia Avenida Getúlio Vargas nº 166.

Sítio Histórico de São Pedro da Aldeia Aldeia Rua Duque de Caxias, nº 5 (nº 46).

Sítio Histórico de São Pedro da Aldeia Aldeia Rua Duque de Caxias, nº 31 (nº 25).

Sítio Histórico de São Pedro da Aldeia Aldeia Rua Duque de Caxias, nº 63.

Sítio Histórico de São Pedro da Aldeia Aldeia Rua Duque de Caxias, nº 78.

Sítio Histórico de São Pedro da Aldeia Avenida Francisco Coelho Pereira nº 75.

Sítio Histórico de São Pedro da Aldeia Avenida Francisco Coelho Pereira nº 89.

Sítio Histórico de São Pedro da Aldeia Avenida Francisco Coelho Pereira nº 59.

Sítio Histórico de São Pedro da Aldeia Avenida Francisco Coelho Pereira nº 255.

Sítio Histórico de São Pedro da Aldeia Avenida Francisco Coelho Pereira nº 225.

Sítio Histórico de São Pedro da Aldeia Avenida Francisco Coelho Pereira nº 173.

Sítio Histórico de São Pedro da Aldeia Avenida Francisco Coelho Pereira nº 149.

Sítio Histórico de São Pedro da Aldeia Rua João Martins, nº 126.

Sítio Histórico de São Pedro da Aldeia Rua João Martins, nº 86.

Sítio Histórico de São Pedro da Aldeia Rua Aloísio M. de Souza, nº 52.

Sítio Histórico de São Pedro da Aldeia Rua Aloísio M. de Souza, nº 65 (nº 59).

Sítio Histórico de São Pedro da Aldeia Rua Feliciano Sodré nº 45.

Sítio Histórico de São Pedro da Aldeia Rua Feliciano Sodré nº 53.

- Conjunto Urbano-Paisagístico constituído pelos terrenos em encosta, frente para a Avenida São Pedro e Avenida Getúlio Vargas e fundos para Lagoa de Araruama (Avenida Beato José de Anchieta), entre as Ruas Camerindo Santos e a Travessa Getúlio Vargas, incluindo o trecho correspondente a orla da lagoa de Araruama, estendendo-se até a área de lazer delimitada pelo Canal de Mossoró, a Avenida São Pedro e a Travessa Coronel Cantarino, destacando-se as áreas livres e a vegetação existente e, em especial os Portais remanescentes do século XIX.

⁵Conjunto Arquitetônico, urbanístico e paisagístico do centro histórico de Miracema e seis bens isolados, incluindo o traçado das ruas, avenidas e praças e os calçamentos remanescentes em paralelepípedo.

-Conjunto Arquitetônico, urbanístico e paisagístico do centro histórico de Miracema constituído pelo traçado das ruas, avenidas e praças, incluindo arborização:

Rua Marechal Floriano (Rua Direita), Praça Dona Ermelinda, Praça Ary Parreiras, Rua João Pessoa, Praça Josephina de Barros Tostes, Rua Paulino Padilha, Rua Dr. Monteiro, Rua Francisco Dias Tostes, Rua Temístocles, Praça Bruno de Martino, Rua Santo Antônio, Praça Getúlio Vargas, Rua Coronel José

Carlos Moreira (Rua das Flores), Rua João Rosa Damasceno, Rua Francisco Procópio, Rua Coronel Josino, Rua Barroso de Carvalho e Rua Matoso Maia.

-Conjunto Arquitetônico, urbanístico e paisagístico do centro histórico de Miracema constituído pelo calçamento remanescente em paralelepípedo:

Rua Marechal Floriano (Rua Direita), Praça Dona Ermelinda,

Praça Ary Parreiras, Rua João Pessoa, Praça Josephina de Barros Tostes, Rua Paulino Padilha, Rua Coronel José Carlos Moreira (Rua das Flores), Rua João Rosa Damasceno, Rua Francisco Procópio (até a Praça José Giudice), Rua Coronel Josino e Rua Barroso de Carvalho.

- Conjunto Arquitetônico, urbanístico e paisagístico do centro histórico de Miracema constituído pelos Bens Imóveis Inventariados: Rua Marechal Floriano (Rua Direita): nº10, nº15, nº20/nº26, nº30, nº 40/nº42, nº73 (inclusive o sobrado nº12 da R. Barroso de Carvalho), nº 75, nº93, nº 99/nº103/nº109 e nº115, nº138, nº148, nº152, nº167, nº 184/nº 188 e nº 194, nº 196/nº200 (esquina R.

Comendador Francisco Procópio, nº 64), nº 203, nº 222, nº 231/nº227, nº 236, nº 244, nº 281 e nº 293, nº 313/nº 315 e nº 317.

Rua Coronel Josino: nº 10, nº 30, nº 38 e nº 54.

Rua João Rosa Damasceno: nº 19, nº 31, nº 25 e nº 65 da Rua Francisco Procópio (esquina com João Damasceno).

Rua Francisco Procópio: nº 31, nº 35, nº 39, nº 43, nº 47 e nº 49, nº 61, nº 58 / nº 62 (esquina c/ a Rua Coronel José Carlos Moreira, nº 191 e 195), nº 83, nº 91, nº 105.

Rua José Carlos Moreira (Rua das Flores): nº 41, nº 69, nº 70, nº 111 (esquina c/ Rua Coronel Josino, que inclui o nº 62 - 2º pavimento da mesma rua), nº 114 e nº 120, nº 124, nº 179, nº 192 (nº 91).

Praça D. Ermelinda: Praça D. Ermelinda, nº 04 e 10, nº 15 (Rua Marechal Floriano, nº 06), nº 17, nº 39, nº 40, nº 54, nº 62, nº 74, nº 117/123, nº 124, nº 133, nº 136, nº 161.

Praça Ary Parreiras: Praça Ary Parreiras, s/nº (Escola), nº 06, nº 78, nº 124 e nº 124 sobrado, nº 171, nº 212, nº 230, nº 272, s/nº (Igreja Matriz), s/nº (Casa Paroquial).

Rua João Pessoa: nº 38, nº 56.

Praça Josephina de Barros Tostes: nº 23, 27 e 27A, nº 31.

Rua Paulino Padilha: nº 57, nº67, nº 68 e 74, nº 80 e 80A, nº 111 e 119.

Rua Dr. Monteiro: nº 09, nº 25, nº 36, nº 46, nº 64, nº98, nº 114, nº153, nº161 (19), nº 195.

Rua Francisco Dias Tostes: nº 32.

Rua Dr. Temístocles: s/nº (Chafariz).

Praça Bruno de Martino: s/nº (Centro Espírita).

Praça Getúlio Vargas: Praça Getúlio Vargas, s/nº (Rodoviária Chicralla Salim), s/nº (Pórtico da Fiação e Tecelagem São Martino).

Rua Barroso de Carvalho: nº 24, nº 28, nº 32, nº 44, nº 79, nº 93 (nº 87), nº 98, nº 117, nº 120, nº 121, nº 125, nº 145, nº 219.

Rua Matoso Maia: nº 225, nº 247, nº 250, nº 283, nº 316, nº 319.

- Conjunto Arquitetônico, urbanístico e paisagístico do centro histórico de Miracema, seis bens isolados:

Rua José Monteiro de Barros, nº 500 (Hospital, especialmente o prédio principal); Avenida Carvalho, s/nº (Chaminés da Fábrica de Ladrilhos Cerâmica Miracema); Avenida Carvalho s/nº (Chaminé da Usina Santa Rosa); Capela de Areia, no povoado de Areias, no distrito sede; Capela de Nossa Senhora do Paraíso, na Praça Jacinto Lucas, s/nº, em Paraíso do Tobias; Capela de Venda das Flores, na Praça da Capela, em Venda das Flores;